

УПРАВЛЕНИЕ ФЕДЕРАЛЬНОЙ СЛУЖБЫ ГОСУДАРСТВЕННОЙ РЕГИСТРАЦИИ, КАДАСТРА И КАРТОГРАФИИ ПО РЕСПУБЛИКЕ ТАТАРСТАН
(полное наименование органа регистрации прав)

Раздел I

Выписка из Единого государственного реестра недвижимости об основных характеристиках и зарегистрированных правах на объект недвижимости
Сведения об основных характеристиках объекта недвижимости

В Единый государственный реестр недвижимости внесены следующие сведения:

Земельный участок	
Лист № _____	Раздела I: _____
24.12.2019	Всего разделов: _____
Кадастровый номер:	16:15:050103:230
Номер кадастрового квартала:	16:15:050103
Дата присвоения кадастрового номера:	13.02.2018
Ранее присвоенный государственный учетный номер:	данные отсутствуют
Адрес:	Российская Федерация, Республика Татарстан, Верхнеуслонский муниципальный район, Верхнеуслонское сельское поселение, с Верхний Услон, ул. Печинский тракт, з/у 1
Площадь:	8838 +/- 33 кв. м
Кадастровая стоимость, руб.:	6110858.34
Кадастровые номера расположенных в пределах земельного участка объектов недвижимости:	16:15:050101:413
Категория земель:	Земли населённых пунктов
Виды разрешенного использования:	для размещения объектов образования и просвещения
Статус записи об объекте недвижимости:	Сведения об объекте недвижимости имеют статус "актуальные"
Особые отметки:	Граница земельного участка состоит из 2 контуров.
Получатель выписки:	Муниципальное бюджетное общеобразовательное учреждение "Верхнеуслонская гимназия" Верхнеуслонского муниципального района Республики Татарстан
ГЛАВНЫЙ СПЕЦИАЛИСТ-ЭКСПЕРТ	Долганов А. Н.
(полное наименование должности)	(подпись)
	(инициалы, фамилия)



Раздел 2

Выписка из Единого государственного реестра недвижимости об основных характеристиках и зарегистрированных правах на объект недвижимости
Сведения о зарегистрированных правах на объект недвижимости

Земельный участок	
Лист № _____	Всего листов раздела 2 : _____
(вид объекта недвижимости)	
Всего листов выписки: _____	
24.12.2019	
Кадастровый номер: 16:15:050103:230	

1. Правообладатель (правообладатели):	Муниципальное бюджетное общеобразовательное учреждение "Верхнеуслонская гимназия" Верхнеуслонского муниципального района Республики Татарстан, ИНН: 1615002445, ОГРН: 1021606758766
2. Вид, номер и дата государственной регистрации права:	2.1. Постоянное (бессрочное) пользование, № 16:15:050103:230-16/013/2018-2 от 20.08.2018
3. Документы-основания:	3.1. Постановление от 13.08.2018 №885, выданный орган: Исполнительным комитетом Верхнеуслонского муниципального района РТ
4. Ограничение прав и обременение объекта недвижимости:	не зарегистрировано
5. Сведения о наличии решения об изъятии объекта недвижимости для государственных и муниципальных нужд:	данные отсутствуют
6. Сведения об осуществлении государственной регистрации прав без необходимого в силу закона согласия третьего лица, органа:	данные отсутствуют

ГЛАВНЫЙ СПЕЦИАЛИСТ-ЭКСПЕРТ	Долганов А. Н.
(полное наименование должности)	(инициалы, фамилия)

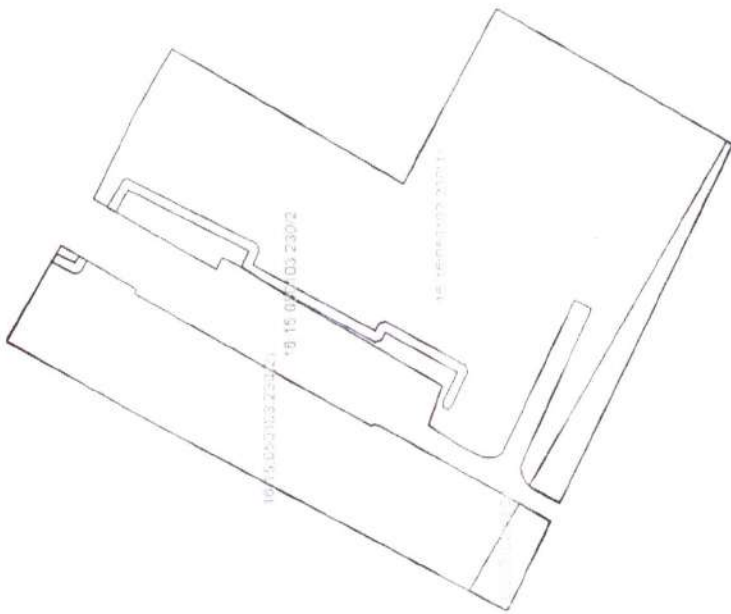


Раздел 3

Выписка из Единого государственного реестра недвижимости об основных характеристиках и зарегистрированных правах на объект недвижимости
Описание местоположения земельного участка

Земельный участок		
<small>(вид объекта недвижимости)</small>		
Лист № <u>24.12.2019</u>	Раздела <u>3</u>	Всего листов раздела <u>3</u> : _____
Всего листов выписки: _____		Всего разделов: _____
Кadaстровый номер:		16:15:050103:230

План (чертеж, схема) земельного участка:



Масштаб 1:

Условные обозначения:

ГЛАВНЫЙ СПЕЦИАЛИСТ-ЭКСПЕРТ

(полное наименование должности)

Долганов А. Н.

(инициалы, фамилия)

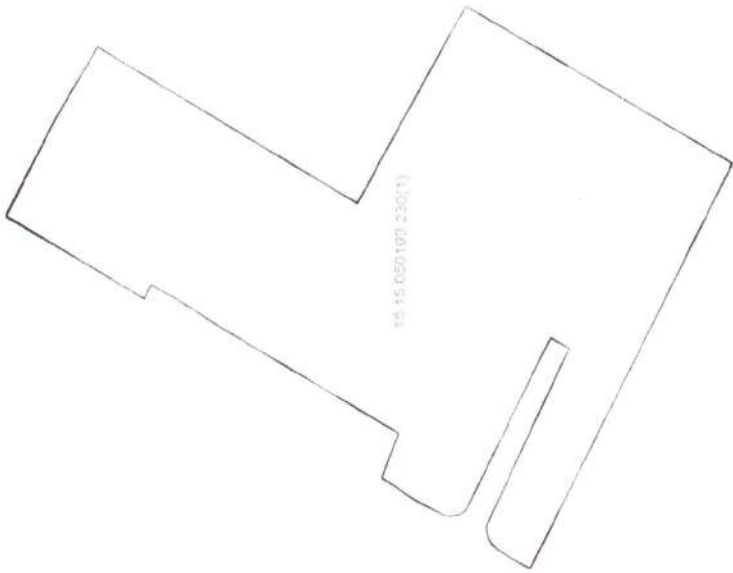


Выписка из Единого государственного реестра недвижимости об основных характеристиках и зарегистрированных правах на объект недвижимости
Раздел 3
Описание местоположения земельного участка

Земельный участок		
<small>(вид объекта недвижимости)</small>		
Лист № <u>24.12.2019</u>	Раздела <u>3</u>	Всего листов раздела <u>3</u> : _____
Всего листов выписки: _____		Всего листов выписки: _____
Кадастровый номер:		16:15:050103:230

План (чертеж, схема) земельного участка:





Масштаб 1:

Условные обозначения:

ГЛАВНЫЙ СПЕЦИАЛИСТ-ЭКСПЕРТ

(полное наименование должности)

Долганов А. Н.

(инициалы, фамилия)




М.П.

Выписка из Единого государственного реестра недвижимости об основных характеристиках и зарегистрированных правах на объект недвижимости
Раздел 3
Описание местоположения земельного участка

Земельный участок		
Лист №	Раздела 3	Всего листов раздела 3: _____
24.12.2019		Всего разделов: _____
Кадастровый номер:	16:15:050103:230	

План (чертеж, схема) земельного участка:





Масштаб 1:

Условные обозначения:

ГЛАВНЫЙ СПЕЦИАЛИСТ-ЭКСПЕРТ

(полное наименование должности)

М

Долганов А. Н.

(инициалы, фамилия)

