

«Согласовано»

Руководитель Исполнительного
комитета

Нижнекамского муниципального
района

 Р.Ф. Булатов

14 августа 2023 г.

«Утверждаю»

Директор МБОУ «Лицей №38» НМР РТ

 «Лицей №38» НМР РТ
Т.М. Павлова

14 августа 2023 г.



«Согласовано»

Надзорщик отдела ГИБДД

Управления МВД России

по Нижнекамскому району

Улицы по трассе

 И.З. Ахметзянов

2023 г.



Паспорт

дорожной безопасности

Муниципальное бюджетное общеобразовательное учреждение

«Лицей №38» Нижнекамского муниципального района

Республики Татарстан

Нижнекамск, 2023 г.

Общие сведения

МУНИЦИПАЛЬНОЕ БЮДЖЕТНОЕ ОБЩЕОБРАЗОВАТЕЛЬНОУЧРЕЖДЕНИЕ
«Лицей №38» Нижнекамского муниципального района
Республики Татарстан

Юридический адрес: РТ, г. Нижнекамск, ул. Студенческая, з/д.32г
Фактический адрес: РТ, г. Нижнекамск, ул. Студенческая, з/д.32г

Руководители образовательного учреждения:

Директор (руководитель) Павлова Т.М. Т. 35-00-81
(фамилия, имя, отчество) (телефон)

Заместитель директора по Алешина А.Ф Т. 35-00-81
учебной работе *(фамилия, имя, отчество) (телефон)*

Заместитель директора по Хуснутдинова Э.И. Т. 35-00-81
воспитательной работе *(фамилия, имя, отчество) (телефон)*

Ответственные работники Начальник управления образования Исполнительного
муниципального органа комитета Нижнекамского муниципального района РТ
образования *(должность)*
Гарифуллин А.Х. Т. 47-30-37
(фамилия, имя, отчество) (телефон)

Инспектор по пропаганде Фархутдинова Л.Д. Т. 39-24-31
БДД ОГИБДД *(фамилия, имя, отчество) (телефон)*
Управления МВД России
по Нижнекамскому
району
Ответственный за
Мероприятия по
профилактике детского
травматизма
Заместитель дирктора по ВР Хуснутдинова Э.И.
(должность) (фамилия, имя, отчество)
Т. 35-00-81
(телефон)

Руководитель или
ответственный работник
дорожно-
эксплуатационной
организации,
осуществляющей
содержание улично-
дорожной сети (УДС)

(должность) _____
(фамилия, имя, отчество)

(телефон)

Руководитель или
ответственный работник
дорожно-
эксплуатационной
организации,
осуществляющей
содержание технических
средств организации
дорожного движения
(ТСОДД)

(должность) _____
(фамилия, имя, отчество)

(телефон)

Количество учащихся

1713

Наличие уголка по БДД

1этаж, рекреации

Наличие класса по БДД
(если имеется, указать место расположения)

Наличие автогородка (
площадки) по БДД

Наличие автобусов в
образовательном

учреждении
(при наличии автобуса)

Владелец автобуса

*(образовательное учреждение,
муниципальное образование и др.)*

Время занятий в образовательном учреждении:

1-ая смена: 8.00 – 13.10 (период)

2-ая смена: 13.30 – 18.30 (период)

Внеклассные занятия: 14.00-20.00 (период)

Телефоны оперативных служб:

Единая дежурная диспетчерская служба города (ЕДДС) – «01».

Городской – 101 (01) – пожарная охрана и спасатели; 102 (02) – полиция;

103 (03) – скорая помощь; 104 (04) – аварийная газовая служба.

МТС - 010 – пожарная служба и спасатели; 020 – полиция;

030 – скорая помощь, 040 – аварийная газовая служба.

Билайн - 001 – пожарная служба и спасатели; 002 – полиция;

003 – скорая помощь; 004 – аварийная газовая служба

112 – экстренный вызов специальных служб.

Звонок в экстренные службы бесплатный.

МЧС 30-13-54, 30-34-97

Вызов с номера экстренного вызова 112 возможен:

- при отсутствии денежных средств на вашем счету;

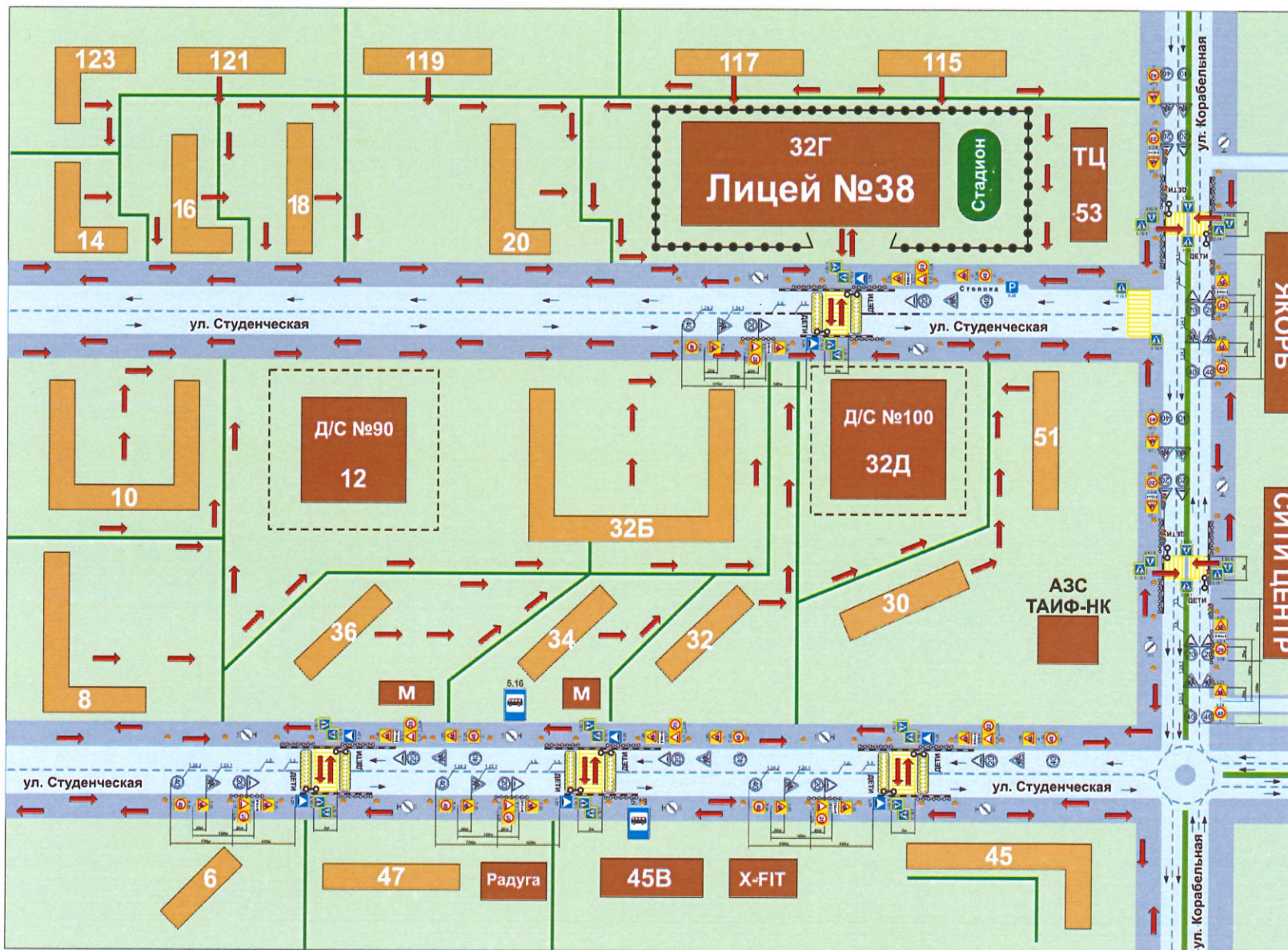
- при заблокированной SIM – карты телефона.

Содержание

- I. План – схемы образовательного учреждения.
 1. Район расположения образовательного учреждения, пути движения транспортных средств и детей (обучающихся, воспитанников). *(Приложение 1).*
 2. Организация дорожного движения в непосредственной близости от образовательного учреждения с размещением соответствующих технических средств организации дорожного движения, маршруты движения детей и расположение парковочных мест. *(Приложение 2).*
 3. Маршруты движения организованных групп детей от образовательного учреждения к стадиону, парку или спортивно-оздоровительному комплексу. *(Приложение 3).*
 4. Пути движения транспортных средств к местам загрузки/погрузки и рекомендуемые безопасные пути повреждения детей по территории образовательного учреждения. *(Приложение 4).*
- II. Информация об обеспечении безопасности перевозок детей специальным транспортным средством (автобусом).
 1. Общие сведения.
 2. Маршрут движения автобуса до образовательного учреждения.
 3. Безопасное расположение остановки автобуса у образовательного учреждения.

ПЛАН-СХЕМА МБОУ «Лицей №38» НМР РТ

Район расположения образовательного учреждения,
пути движения транспортных средств и детей (обучающихся, воспитанников)



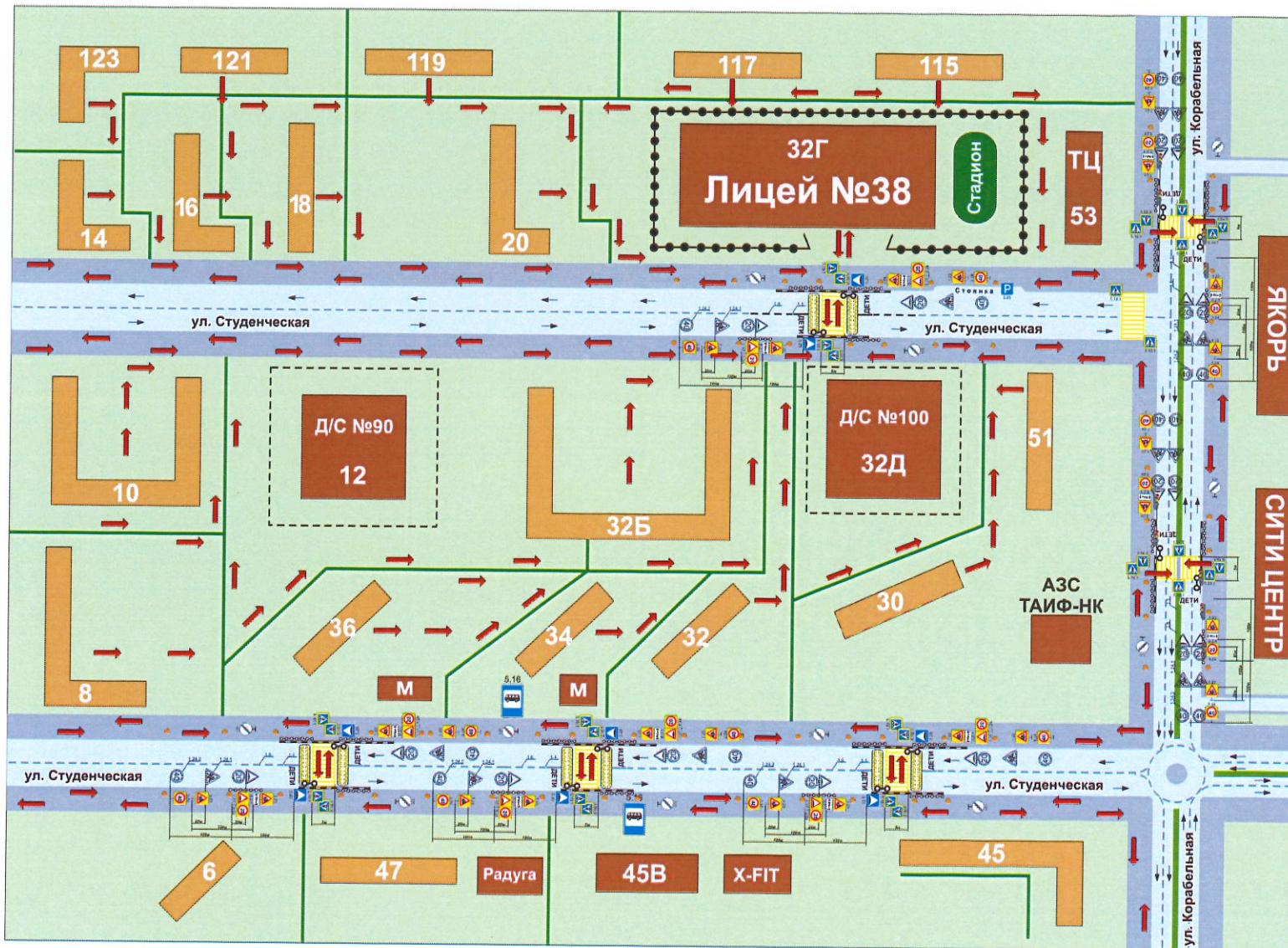
Условные обозначения

- | | |
|--|--|
| | - Пешеходный переход |
| | - Искусственная неровность |
| | - Зона регулируемой стоянки |
| | - Лежащий полицейский |
| | - Дети |
| | - Ограничение максимальной скорости 40 |
| | - Ограничение максимальной скорости 20 |
| | - Зона действия |
| | - Конец ограничения максимальной скорости |
| | - Движение транспортных средств |
| | - Направление движения учащихся |
| | - Искусственное освещение |
| | - Ограждение образовательного учреждения |
| | - Пешеходные ограждения |
| | - Дорожный светофор типа т.7 (двухстороннего исполнения) |
| | - Искусственная неровность |
| | - Разметка 2.7 |
| | - Тротуар |
| | - Проезжая часть |
| | - Жилые здания |
| | - Не жилые здания |

ПЛАН-СХЕМА МБОУ «Лицей №38» НМР РТ

Организация дорожного движения в непосредственной близости от образовательного учреждения с размещением соответствующих технических средств организации дорожного движения, маршруты движения детей и расположения парковочных мест

Условные обозначения

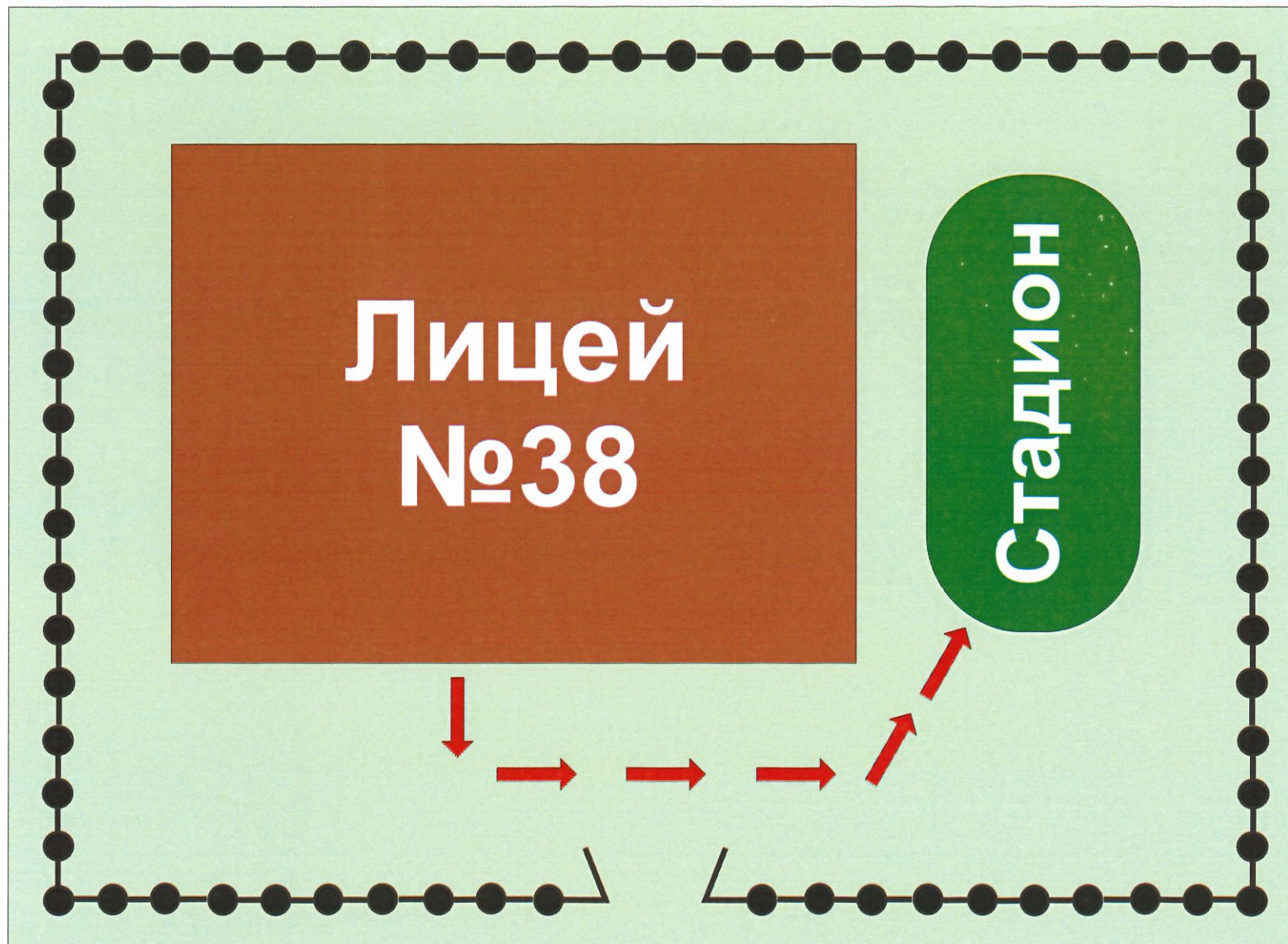


- Пешеходный переход 5.19.1
- Искусственная неровность 5.20
- Зона регулируемой стоянки 5.29
- Лежачий полицейский 1.17
- Дети 1.23
- Ограничение максимальной скорости 40 3.24
- Ограничение максимальной скорости 20 3.24
- Зона действия 8.2.1
- Конец ограничения максимальной скорости 3.25




- Движение транспортных средств
- Направление движения учащихся
- Искусственное освещение
- Ограждение образовательного учреждения
- Пешеходные ограждения
- Дорожный светофор типа т.7 (двухстороннего исполнения)
- Искусственная неровность
- Разметка 2.7
- Тротуар
- Проезжая часть
- Жилые здания
- Не жилые здания

ПЛАН-СХЕМА МБОУ «Лицей №38» НМР РТ

Маршруты движения организованных групп детей от образовательного учреждения к стадиону, парку или спортивно-оздоровительному комплексу

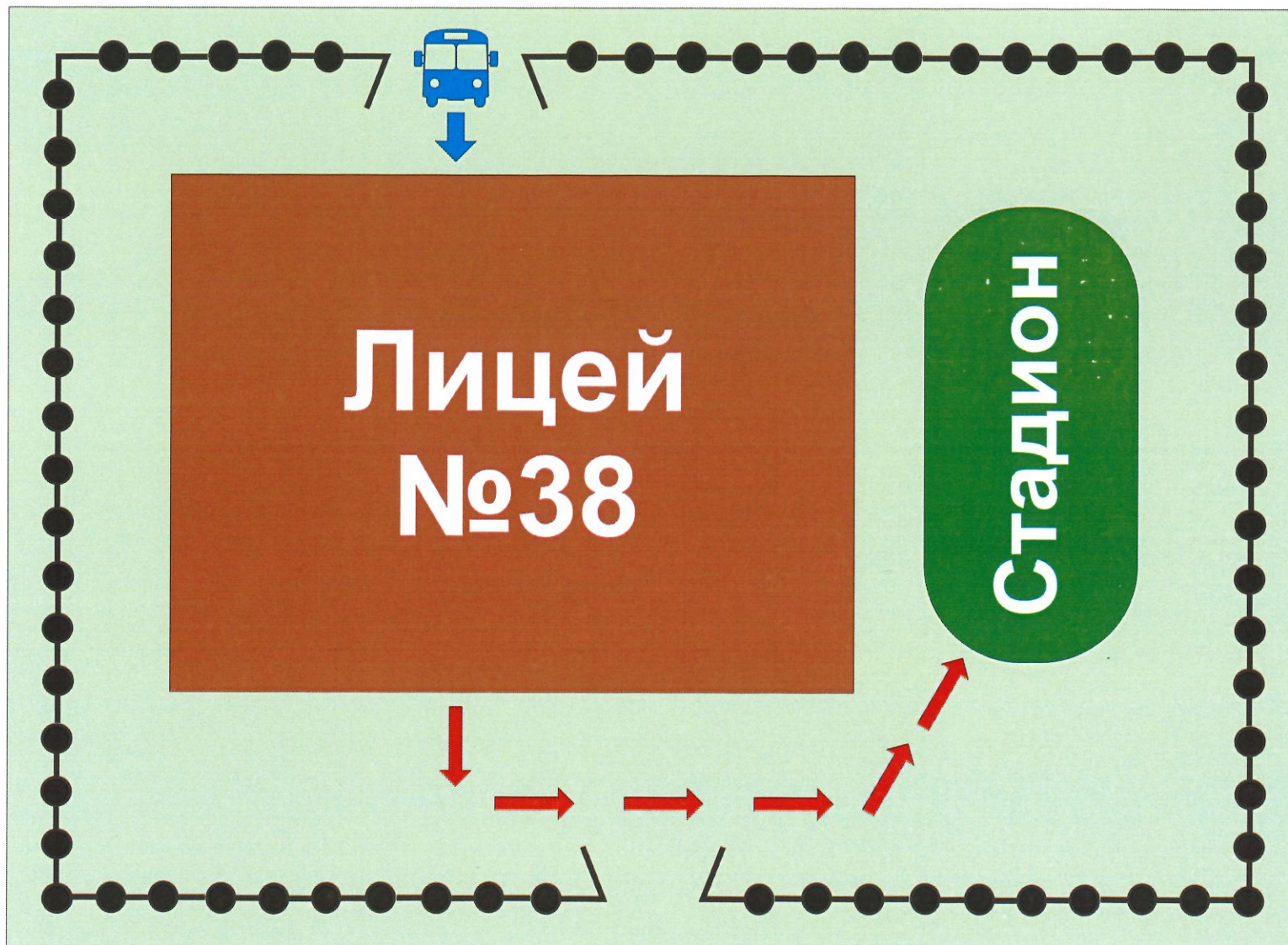


Условные обозначения





-  - Направление движения учащихся
-  - Ограждение образовательного учреждения
-  - Не жилые здания

ПЛАН-СХЕМА МБОУ «Лицей №38» НМР РТ

Пути движения транспортных средств к местам разгрузки/погрузки
и рекомендуемые безопасные пути передвижения детей
по территории образовательного учреждения



Условные обозначения

-  - Направление движения транспорта
-  - Направление движения учащихся
-  - Ограждение образовательного учреждения
-  - Не жилые здания

Информационная карточка

перевозок детей специальным транспортным средством (автобусом)

Общие сведения

Марка _____

Модель _____

Государственный регистрационный знак _____

Год выпуска _____ Количество мест в автобусе _____

Соответствие конструкции требованиям, предъявляемым к школьным автобусам _____

1. Сведения о владельце

Владелец _____

(наименование организации)

Юридический адрес владельца _____

Фактический адрес владельца _____

Телефон ответственного лица _____

2. Сведения о водителе автобуса

Фамилия, имя, отчество _____

Принят на работу _____

Стаж вождения категории Д _____

Телефон _____

3. Организационно-техническое обеспечение

Лицо, ответственное за обеспечение безопасности дорожного движения:

назначено _____

прошло аттестацию _____

Дата последнего технического осмотра _____

Директор (руководитель) _____

образовательного учреждения _____

(подпись) (Ф.И.О.) _____

Руководитель организации,

осуществляющей перевозку детей

специальным транспортом

(автобусом) _____

(подпись) (Ф.И.О.) _____