«СОГЛАСОВАНО»
Руководитель Исполнительного комитета
Больше-Фроловского сельского поселения
Буинского муниципального района
Республики Татарстан
_____ /Масленцева О.Г /
дата подпись ФИО

«УТВЕРЖДАЮ»
Директор МБОУ «Больше – Фроловская основная общеобразовательная школа им.Шафранова П.Г. Буинского муниципального района Республики Татарстан»
_____ /Кавеев Р.Н../
дата подпись ФИО

«СОГЛАСОВАНО»
начальник ОГИБДД МВД России
по Буинскому району
майор полиции:
_____ /Р.Р. Миннебаев/

ПАСПОРТ
ДОРОЖНОЙ БЕЗОПАСНОСТИ

муниципального бюджетного общеобразовательного учреждения
«Больше-Фроловская основная общеобразовательная школа Буинского муниципального района Республики Татарстан»

2019 г.

Общие сведения

муниципальное бюджетное общеобразовательное учреждение «Больше-Фроловская основная общеобразовательная школа имени Героя Советского Союза Шафранова П.Г. Буинского муниципального района Республики Татарстан»

Юридический адрес: 422402, Республика Татарстан, Буинский район, село

Большое Фролово, улица Гагарина, дом 2

Фактический адрес: 422416, Республика Татарстан, Буинский район, село

Большое Фролово, улица Гагарина, дом 2

Руководители образовательного учреждения:

Директор школы Кавеев Рамиль Наильевич тел. 89178774701

Заместитель директора
по учебной работе Кудряшова Ильсеяр Магировна тел. 89377748258

Заместитель директора
по воспитательной работе Козлова Гулиня Нурулловна тел. 89178778267

МКУ «Управление образования
Буинского муниципального района» заместитель Македонская Н.А. 3-29-02
(должность) (фамилия, имя, отчество) (телефон)

Ответственные от отделения ГИБДД отдела МВД России
по Буинскому району: **начальник** **Миннебаев Р.Р.** **3-28-81**
(должность) (фамилия, имя, отчество) (телефон)

Ответственные работники за мероприятия по профилактике детского травматизма (по школе)учитель физической культуры Садриев А.Т. 3-83-73
(должность) (фамилия, имя, отчество) (телефон)

Руководитель Исполнительного комитета Больше-Фроловского сельского поселения Буинского муниципального района Республики Татарстан , осуществляющей содержание улично-дорожной сети
Масленцева О.Г. 44-2-19
Начальник Буинского ДРСУ Апастов.фл. ОАО «Татавтодор» Голубев С.Ю. 3-16-41
(фамилия,. имя, отчество) (телефон)

Руководитель Исполнительного комитета Больше-Фроловского сельского поселения Буинского муниципального района Республики Татарстан, осуществляющей Содержание технических средств организации дорожного движения Масленцева О.Г. 44—2-62

(фамилия, имя, отчество) (телефон)

Начальник Буинского ДРСУ Апастов.фл. ОАО «Татавтодор» Голубев С.Ю. 3-16-41

Количество учащихся : **60**

Наличие уголка по БДД **имеется – коридор 1 этажа**

(если имеется, указать место расположения)

Наличие класса по БДД **не имеется**

(если имеется, указать место расположения)

Наличие автогородка (площадки) по БДД не **имеется**

Наличие автобуса в образовательном учреждении **имеется**

Время занятий в образовательном учреждении:

Одна смена: 8.00-14.00

Внеурочные занятия: 14.00-16.00

Телефоны оперативных служб:
01 (112) МЧС пожарная
02 полиция
03 скорая помощь

Содержание

I.План-схемы образовательного учреждения.

1. Район расположения образовательного учреждения, пути движения транспортных средств и детей (обучающихся, воспитанников).
2. Организация дорожного движения в непосредственной близости от образовательного учреждения с размещением соответствующих технических средств организации дорожного движения, маршруты движения детей и расположение парковочных мест.
3. Маршруты движения организованных групп детей от образовательного учреждения к стадиону, парку или спортивно-оздоровительному комплексу.
4. Пути движения транспортных средств к местам разгрузки/погрузки и рекомендуемые безопасные пути передвижения детей по территории образовательного учреждения.

II. Информация об обеспечении безопасности перевозок детей специальным транспортным средством (автобусом).

1. Общие сведения.
2. Маршрут движения автобуса до образовательного учреждения.
3. Безопасное расположение остановки автобуса у образовательного учреждения.

III. Приложения

План-схема пути движения транспортных средств и детей при проведении дорожных ремонтно-строительных работ вблизи образовательного учреждения.

I. План-схемы образовательного учреждения

1. Район расположения образовательного учреждения, пути движения транспортных средств и детей (обучающихся, воспитанников)

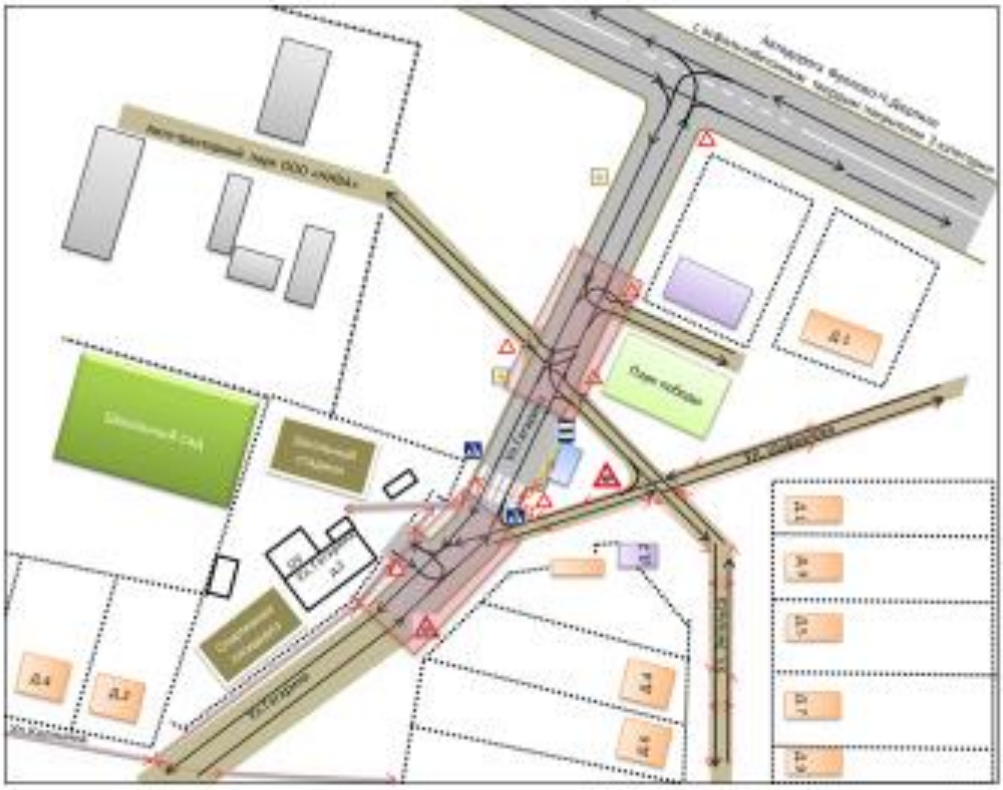

- Жилая застройка
- Проезжая часть (асфальто-бетонное покрытие)
- Проезжая часть (каменно-щебеночное покрытие)
- Тротуар
- Автобусная остановка
- Движение транспортных средств
- Движение учащихся(детей) из (в) образовательного (ое) учреждение
- Опасные участки

Рекомендации к составлению план-схемы района расположения образовательного учреждения

1. Район расположения образовательного учреждения определяется группой жилых домов, зданий и улично-дорожной сетью с учетом остановок общественного транспорта (выходов из станций метро), центром которого является непосредственно образовательное учреждение;
2. Территория, указанная на схеме, включает: образовательное учреждение;

жилые дома, в которых проживает большая часть детей (учеников) данного образовательного учреждения; автомобильные дороги и тротуары.

3. На схеме обозначены: расположение жилых домов, зданий и сооружений; сеть автомобильных дорог; пути движения транспортных средств;

пути движения детей (обучающихся, воспитанников) в/из образовательного учреждения; опасные участки (места несанкционированных переходов на подходах к образовательному учреждению, места имевших место случаев дорожнотранспортных происшествий с участием детей-пешеходов и детейвелосипедистов); уличные (наземные – регулируемые / нерегулируемые) и внеуличные (надземные и подземные) пешеходные переходы; названия улиц и нумерация домов.

2. Схема организации дорожного движения в непосредственной близости от образовательного учреждения с размещением соответствующих технических средств организации дорожного движения, маршрутов движения детей и расположения парковочных мест

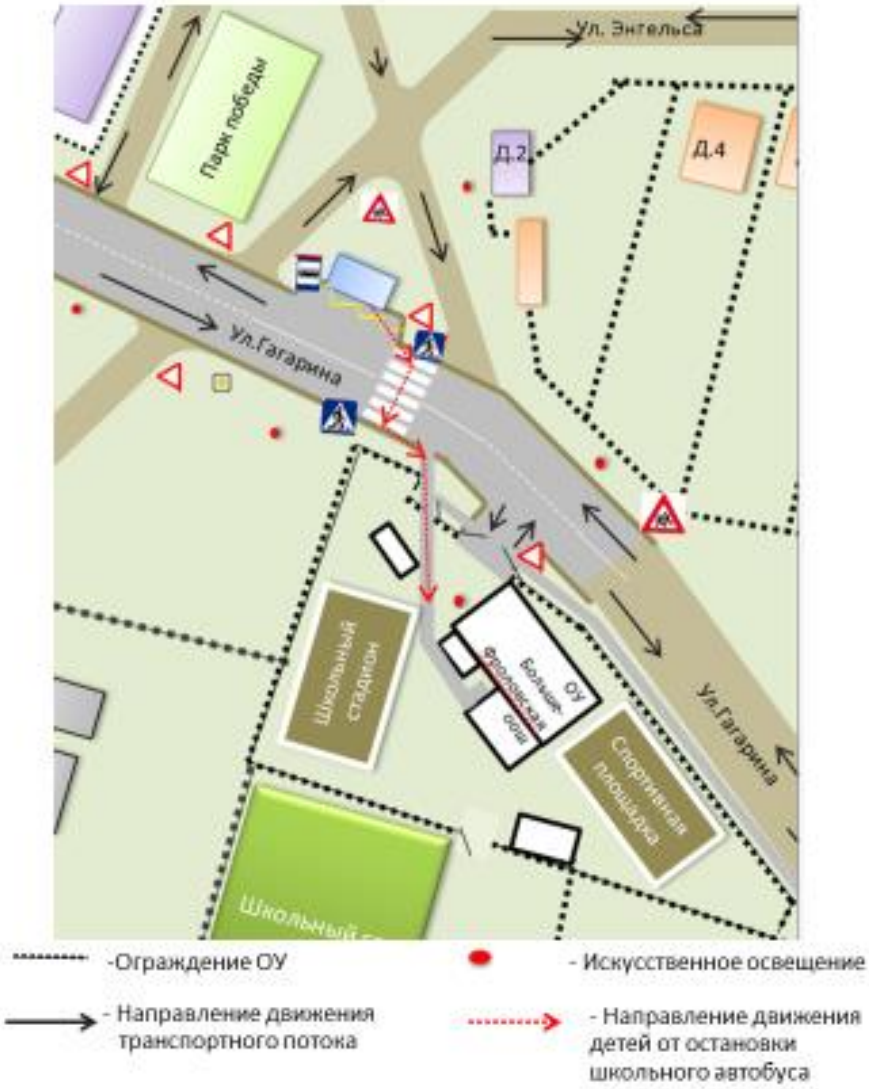

- **Рекомендации к составлению схемы организации дорожного движения в непосредственной близости от образовательного учреждения**

1. Схема организации дорожного движения ограничена автомобильными дорогами, находящимися в непосредственной близости от образовательного учреждения.
2. На схеме обозначаются:

здание образовательного учреждения с указанием территории, принадлежащей непосредственно образовательному учреждению (при наличии указать ограждение территории); автомобильные дороги и тротуары; уличные (наземные – регулируемые / нерегулируемые) и внеуличные (надземные и подземные) пешеходные переходы на подходах к образовательному учреждению; дислокация существующих дорожных знаков и дорожной разметки; другие технические средства организации дорожного движения; направление движения транспортных средств по проезжей части; направление безопасного маршрута движения детей (обучающихся, воспитанников).

3. На схеме указано расположение остановок маршрутных транспортных средств и безопасные маршруты движения детей (обучающихся, воспитанников) от остановочного пункта к образовательного учреждения и обратно;
4. При наличии стоянки (парковочных мест) около образовательного учреждения, указывается место расположение и безопасные маршруты движения детей от парковочных мест к образовательному учреждению и обратно.

К схеме (в случае необходимости) должен быть приложен план мероприятий по приведению существующей организации дорожного движения к организации дорожного движения, соответствующей нормативным техническим документам, действующим в области дорожного движения, по окончании реализации которого готовится новая схема.

3. Пути движения транспортных средств к местам разгрузки/погрузки и рекомендуемые безопасные пути передвижения детей по территории образовательного учреждения.

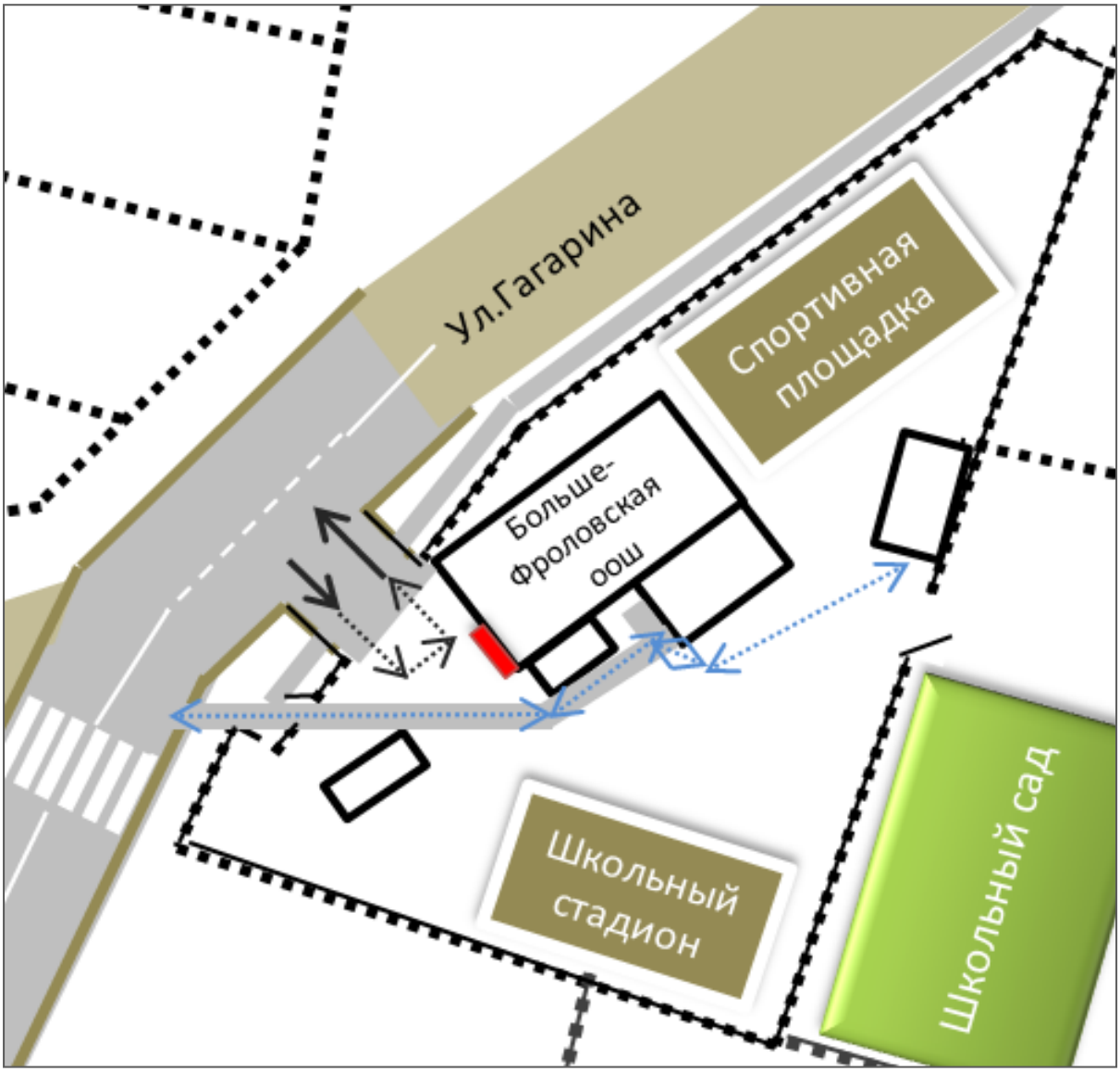

Рекомендации к составлению схемы пути движения транспортных средств к местам разгрузки/погрузки и рекомендуемые безопасные пути передвижения детей по территории образовательного учреждения

На схеме указывается примерная траектория движения транспортных средств на территории образовательного учреждения, в том числе места погрузки/разгрузки, а также безопасный маршрут движения детей во время погрузочно-разгрузочных работ.

В целях обеспечения безопасного движения детей по территории образовательного учреждения необходимо исключить пересечения путей движения детей и путей движения транспортных средств.

II. Информация об обеспечении безопасности перевозок детей специальным транспортным средством (автобусом).

1. Общие сведения

Марка : **ПАЗ**
Модель 423470
Государственный регистрационный знак: **О 016 НК**
Год выпуска **2011 год** Количество мест в автобусе: **28**
Соответствие конструкции требованиям, предъявляемым к школьным автобусам
СООТВЕТСТВУЕТ

1. Сведения о водителе(ях) автобуса(сов)

Фамилия, имя, отчество, телефон	Дата принятия на работу	Стаж вождения ТС категории D	Дата предстоящего медицинского осмотра	Период проведения стажировки	Сроки повышение квалификации	Допущенные нарушения ПДД / в том числе через «Глонас»
Мухаметзянов Ирек Саитбаталович	29.08.2018	36	15.08.2020	16.01.2013		

2. Организационно-техническое обеспечение

1) Лицо, ответственное, за обеспечение безопасности дорожного движения (ФИО): Назмеев Рамиль Ахматович назначено 2018 году

Организация проведения предрейсового медицинского осмотра водителя: осуществляет : **медсестра - Гафурова Гелюся Мансуровна** на основании договора , штатный работник ООО «Апастовское АТП», действительного до бессрочный договор

2) Организация проведения предрейсового технического осмотра транспортного средства: осуществляет : ООО «Апастовское АТП» Гафурова Г.М.
(Ф.И.О. специалиста)

3) Дата очередного технического осмотра: **август 2019 года**

4) Место стоянки автобуса в нерабочее время РТ г.Буинск ул. Казанский таркт д.3 бывший АТП г.Буинска меры, исключающие несанкционированное использование : **стоянка в гараже**

5) Место ремонта и технического обслуживания автобуса : **ООО «Апастовский АТП» п.г.т. Апастово, ул. Х.Такташа д.6**

6) Наличие и работоспособность алкозамка. Факты с работки : **отсутствует**

3. Сведения о владельце автобуса

Юридический адрес владельца: **МБОУ «Больше-Фроловская ООШ им Шафранова П.Г.Буинского муниципального района РТ» 422416 РТ, Буинский район, с. Большое Фролово, улица Гагарина, дом 2.**

Фактический адрес владельца: **МБОУ «Больше-Фроловская ООШ им Шафранова П.Г.Буинского муниципального района РТ» 422416 РТ, Буинский район, с. Большое Фролово, улица Гагарина, дом 2**

Телефон ответственного лица **: 884374 3-83-73 раб.тел.**

89178774701 сот.тел.

Директор образовательного учреждения **Р.Н. Кавеев**

2. Маршрут движения автобуса до образовательного учреждения

Рекомендации

На схеме указываются населенные пункты, через которые следует автобус образовательного учреждения, оборудованные места остановок для посадки и высадки детей в каждом населенном пункте и в иных местах по маршруту движения автобуса; непосредственно населенный пункт, где расположено образовательное учреждение.

На схеме указывается безопасный маршрут следования автобуса образовательного учреждения из пункта А в пункт В, а также обозначены:

- жилые дома населенных пунктов;
- здание образовательного учреждения;
- автомобильные дороги;
- дислокация существующих дорожных знаков на пути следования автобуса образовательного учреждения;
- пешеходные переходы, пересекающие проезжую часть маршрута движения автобуса образовательного учреждения;
- другие технические средства организации дорожного движения на маршруте движения автобуса образовательного учреждения.

Дополнительно, при наличии трудных (опасных) участков дорог по пути следования автобуса, представляется целесообразным давать их подробное описание с рекомендациями по безопасному преодолению.

Кроме того, рекомендуется дополнять паспорт фотоматериалами с изображением таких участков, а также с изображениями остановочных пунктов и мест ожидания.

В случаях, когда осуществляется перевозка детей специальным транспортным средством на экскурсии, спортивные соревнования, в детские оздоровительные лагеря, к месту сдачи государственной аттестации и единого государственного экзамена, Паспорт безопасности маршрута движения автобуса образовательного учреждения дополняется соответствующими схемами дополнительных маршрутов движения специального транспортного средства
(автобуса).

3. Безопасное расположение остановки автобуса у образовательного учреждения

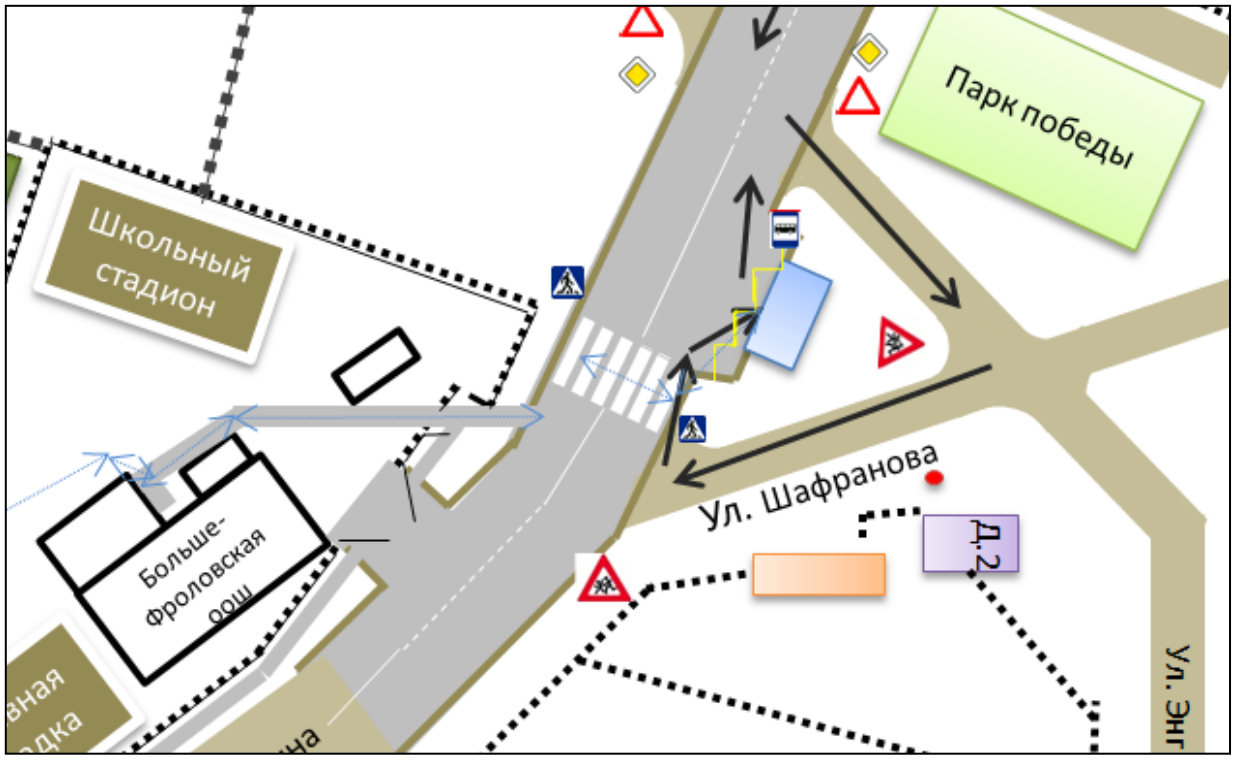

Рекомендации к составлению схемы расположения остановки автобуса у образовательного учреждения

На схеме указывается подъезд в оборудованный «карман» или другое оборудованное место для посадки и высадки детей из автобуса у образовательного учреждения, и дальнейший путь движения автобуса по проезжей части, а также безопасный маршрут движения детей (обучающихся, воспитанников) от остановки автобуса у образовательного учреждения. На схеме обозначены:

жилые дома района расположения образовательного учреждения;

здание образовательного учреждения;

ограждение территории образовательного учреждения *(при наличии)*;

автомобильные дороги.

Приложение

План-схема по приведению существующей организации дорожного движения к организации дорожного движения, соответствующей нормативным техническим документам

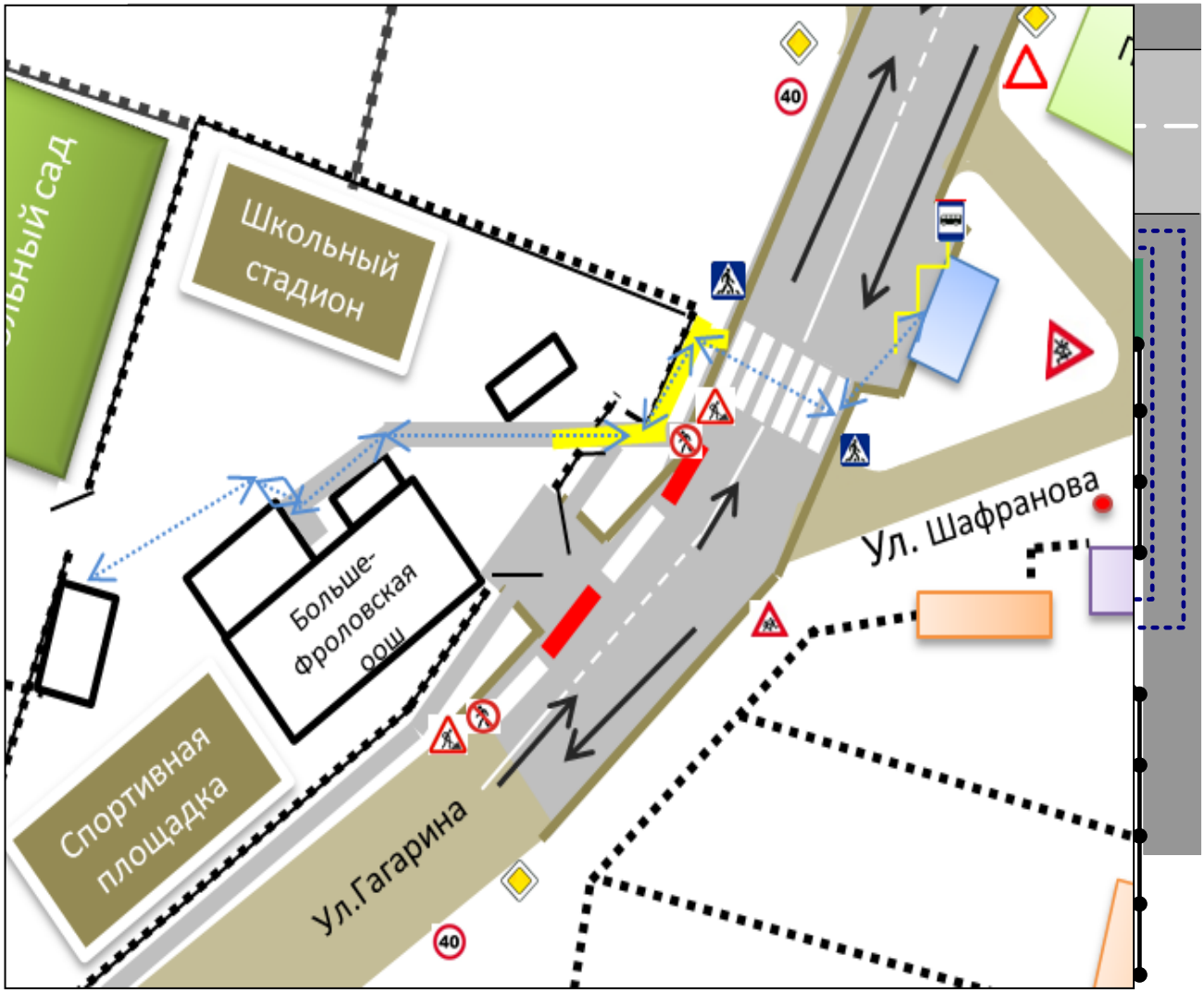

- временная пешеходная дорожка
- направление движения транспортного потока
- рекомендуемое направление движения детей (учеников)

Рекомендации к составлению план-схемы пути движения транспортных средств и детей (учеников)
при проведении дорожных ремонтно-строительных работ
вблизи образовательного учреждения

На схеме указывается место производства дорожных ремонтно-строительных работ, его обустройство дорожными знаками и ограждениями, иными техническими средствами организации дорожного движения, а также безопасный маршрут движения детей (обучающихся, воспитанников) к образовательному учреждению с учетом изменения маршрута движения по тротуару.

На схеме обозначены:
участок производства дорожных ремонтно-строительных работ;
автомобильные дороги;
тротуары;
альтернативные пути (обходы места производства дорожных ремонтно-строительных работ пешеходами и объезды транспортными средствами);
здание образовательного учреждения;
ограждение территории образовательного учреждения *(при наличии)*.