


«СОГЛАСОВАНО»
Руководитель
Исполнительного комитета
Нурлатского
муниципального района
И. Н. Маняпов
« » 2019г.



«УТВЕРЖДАЮ»
И.о.заведующего МБДОУ
«Детский сад № 17 «Шатлык»
г. Нурлат Республики
Татарстан
Г.И.Абдулвалеева
« » 2019г.



«СОГЛАСОВАНО»
Начальник отделения ГИБДД
отдела МВД России по
Нурлатскому району капитан
полиции
И. З. Ахметзянов
« » 2019г.



ПАСПОРТ

дорожной безопасности

муниципального бюджетного дошкольного образовательного учреждения

«Детский сад №17 «Шатлык»

г. Нурлат Республики Татарстан

2019 г

Общие сведения

Тип ОУ: дошкольное образовательное учреждение

Юридический адрес ОУ: РТ, Нурлатский район, г. Нурлат, ул. Алгинская д.1

Фактический адрес ОУ: РТ, Нурлатский район, г. Нурлат, ул. Алгинская д.1

И.о.заведующего Абдулвалеева Г.И. 8 (84345) 2-77-25

Ответственные от Госавтоинспекции:

Начальник отделения ГИБДД отдела МВД России
по Нурлатскому району капитан полиции

Ахметзянов И.З.

Рабочий телефон 8 (84345) 2-30-94

Ответственный работник

за мероприятия по профилактике детского дорожного травматизма в ОУ

Воспитатель: Якупова З.Н. 8 (84345) 2-77-25

Руководитель или ответственный работник дорожно-эксплуатационной организации,
осуществляющей содержание УДС:

Яруллин Р. Г. 8(84345)2-39-08

Количество воспитанников: 54

Наличие кабинета по БДД имеется

Режим работы в ОУ: с 06.30 до 18.30

Телефоны оперативных служб:

Скорая: 03 (2-27-57, 2-29-71)

Пожарная часть: 01 (2-22-72, 112,010)

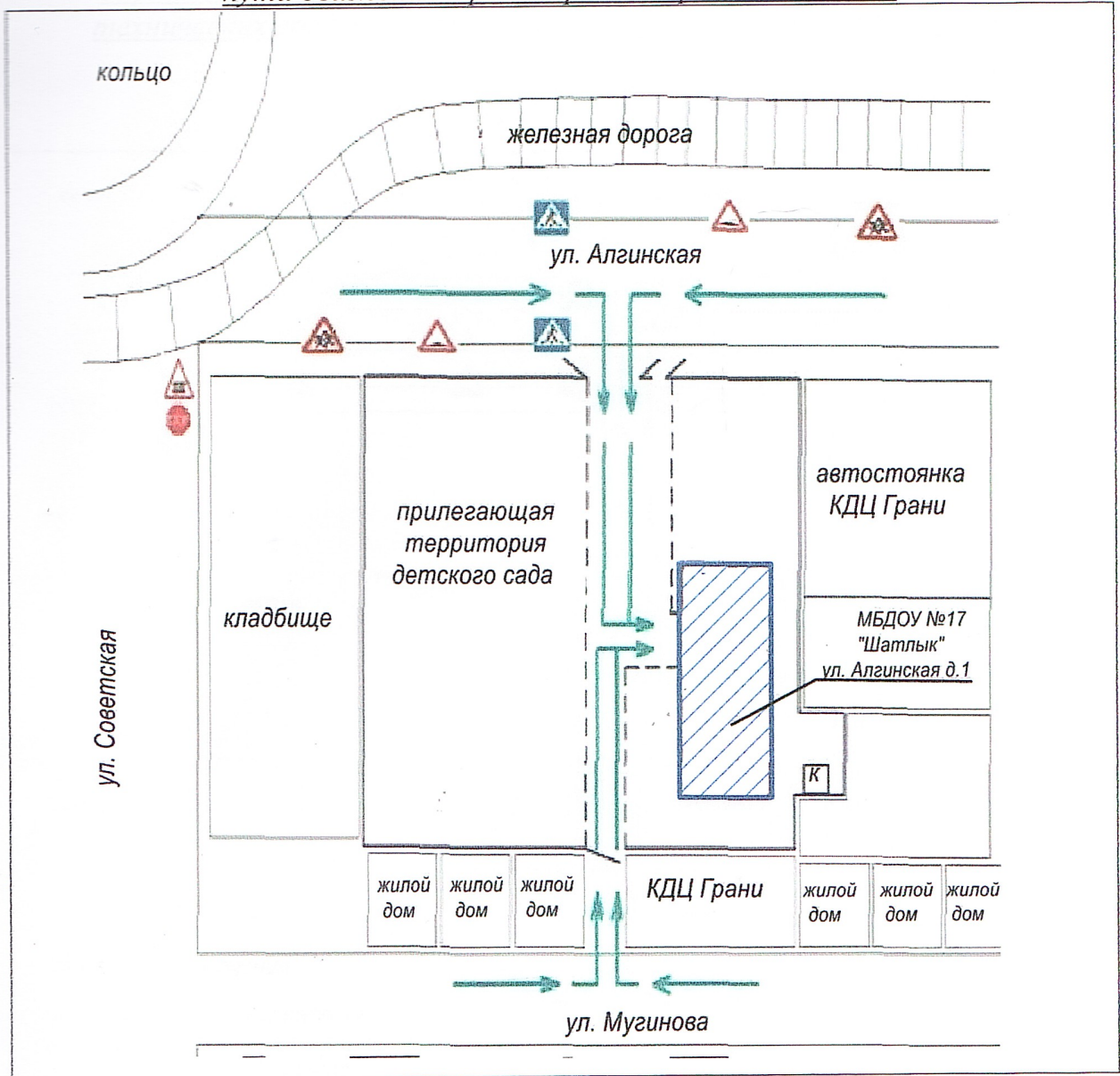
Полиция: 02 (2-11-25, 2-49-01)

Аварийная служба: 04 (92-29-61)

СОДЕРЖАНИЕ

План-схемы ОУ.
район расположения ОУ, пути движения транспортных средств и детей (воспитанников);
схема организации дорожного движения в непосредственной близости от образовательного
учреждения с размещением соответствующих технических средств, маршруты движения детей и
расположение парковочных мест;
безопасное движение детей от детского сада до КДЦ «Грани» и спорткомплекса имени Хузина.
План-схема безопасного передвижения детей по территории детского сада №17 "Шатлык".
Приложения.

1. План-схемы образовательного учреждения.
1. Район расположения образовательного учреждения,
пути движения транспортных средств и детей

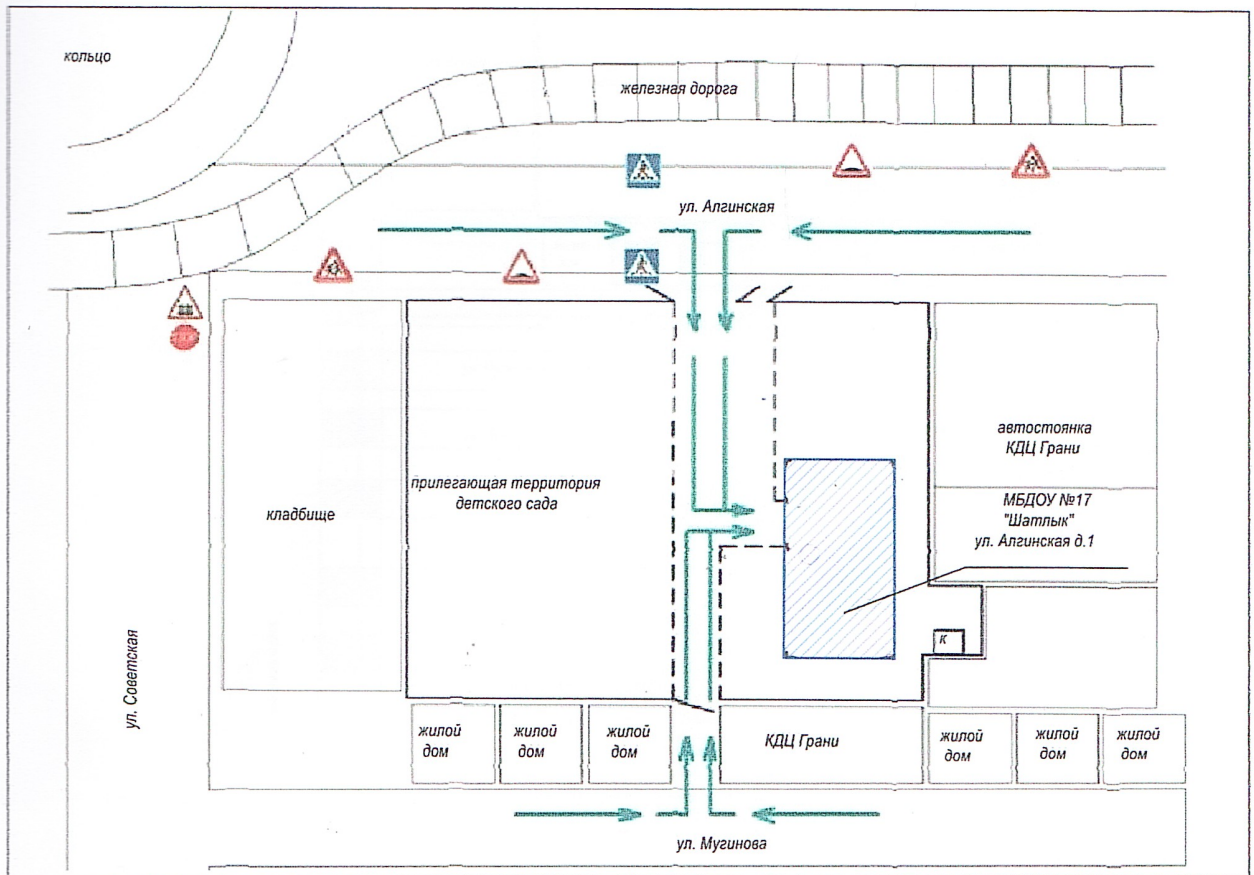


Условные обозначения:






направление движения детей
 территория детского сада
 котельная

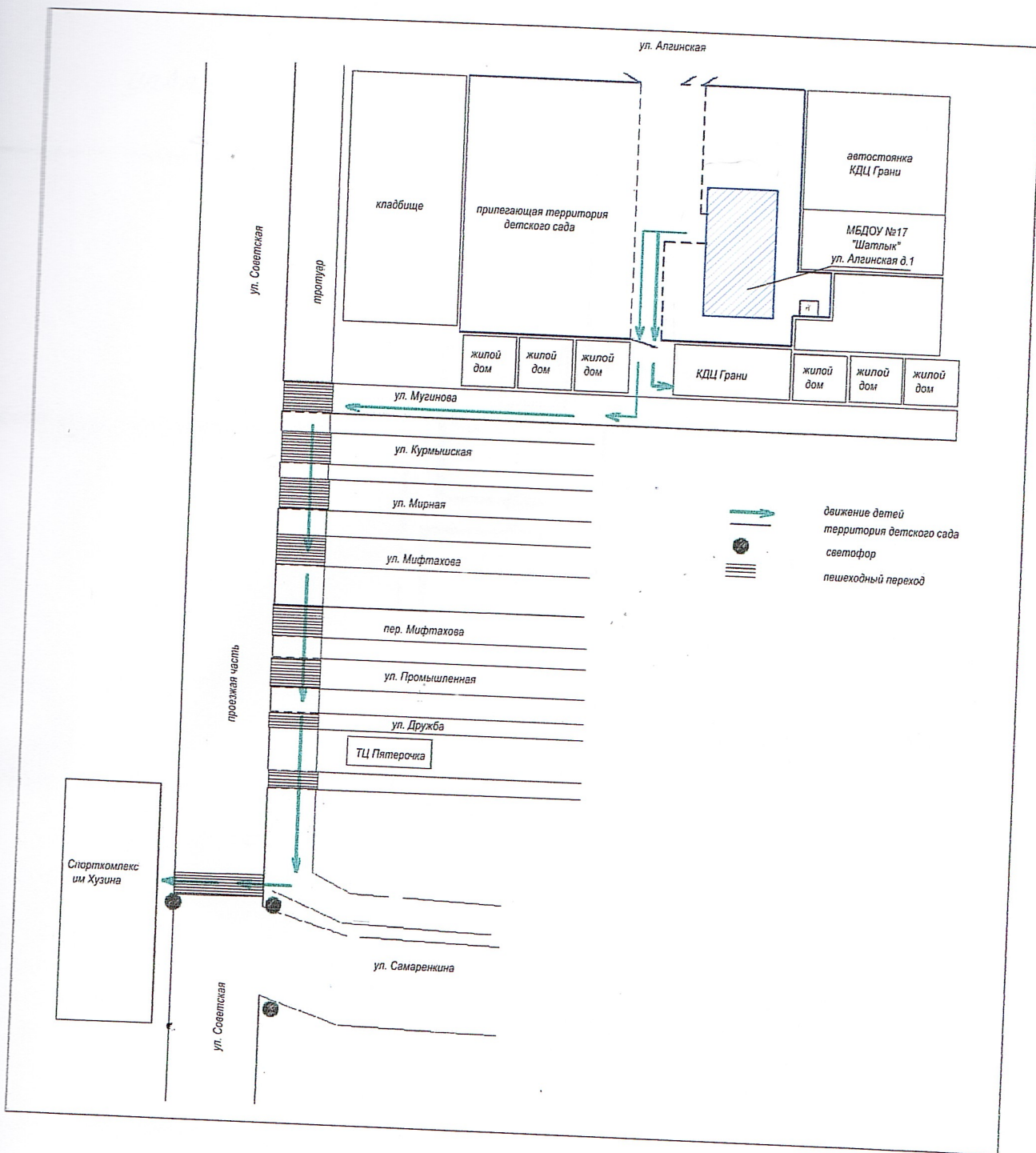
Схема
организации дорожного движения в непосредственной близости от
образовательного учреждения с размещением соответствующих
технических средств, маршруты движения детей и расположение
парковочных мест



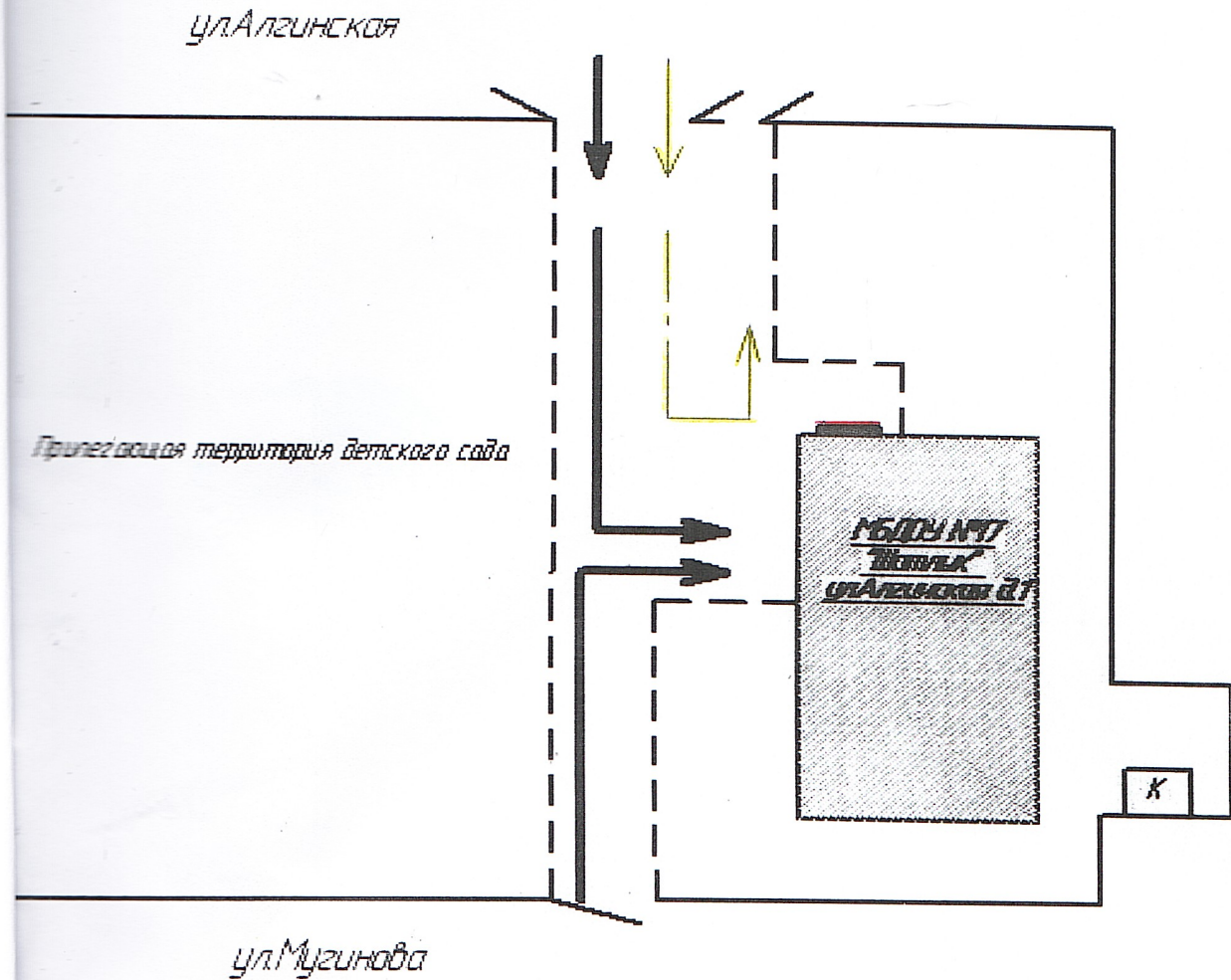
Условные обозначения:

-  направление движения детей
-  территория детского сада
-  котельная





Безопасное движение детей от детского сада до КДЦ Грани и спорткомплекса имени Хузина




План-схема безопасного передвижения детей по территории детского сада №17 "Шатлык"





Условные обозначения

-  - движение автотранспорта
-  - движение детей
-  - территория детского сада
-  - котельная

←/выезд грузовых транспортных средств



 - место разгрузки / погрузки

 - движение грузовых транспортных средств по территории образовательного учреждения

 - движение детей и подростков на территории образовательного учреждения