

ПАСПОРТ ДОСТУПНОСТИ Объекта социальной инфраструктуры (ОСИ)

1. Общие сведения об объекте

- 1.1. Наименование (вид) объекта отдельно стоящее здание
1.2. Адрес объекта 423450, РТ, г.Альметьевск, пр.Строителей, д.9а.
1.3. Сведения о размещении объекта:
- отдельно стоящее здание 4 этажа, 5587,5 кв.м
- часть здания _____ этажей (или на _____ этаже), _____ кв.м
- наличие прилегающего земельного участка да; 4531,5 кв.м
1.4. Год постройки здания 1977 г., последнего капитального ремонта 2017 г.
1.5. Дата предстоящих плановых ремонтных работ: _____

Сведения об организации, расположенной на объекте

- 1.6. Название организации (учреждения), (полное юридическое наименование – согласно Уставу, краткое наименование): Государственное бюджетное профессиональное образовательное учреждение «Альметьевский профессиональный колледж»
1.7. Юридический адрес организации (учреждения): 423450, РТ, г.Альметьевск, пр. Строителей, д.9а
1.8. Основание для пользования объектом: оперативное управление.
1.9. Форма собственности : государственная.
1.10. Территориальная принадлежность : муниципальная.
1.11. Вышестоящая организация (наименование) : Министерство образования и науки РТ
1.12. Адрес вышестоящей организации, другие координаты: 420111, РТ, г.Казань, ул. Кремлевская, д. 9

2. Характеристика деятельности организации на объекте (по обслуживанию населения)

- 2.1 Сфера деятельности: Образовательная деятельность
2.2 Виды оказываемых услуг: Образование профессиональное среднее; Образование дополнительное детей и взрослых; Образование профессиональное дополнительное
2.3 Форма оказания услуг: На объекте
2.4 Категории обслуживаемого населения по возрасту: Дети
2.5 Категории обслуживаемых инвалидов: Отсутствуют
2.6 Плановая мощность: посещаемость (количество обслуживаемых в день), вместимость, пропускная способность : 745
2.7 Участие в исполнении ИПР инвалида, ребенка-инвалида : нет

3. Состояние доступности объекта

3.1 Путь следования к объекту пассажирским транспортом

(описать маршрут движения с использованием пассажирского транспорта)

Здание располагается вблизи основной центральной улицы

города (остановка троллейбуса No 6; No3A; и автобуса 1А, 1Б) имеет 1 класс безопасности.

Наличие адаптированного пассажирского транспорта к объекту нет

3.2 Путь к объекту от ближайшей остановки пассажирского транспорта:

3.2.1 расстояние до объекта от остановки транспорта 100 м.

3.2.2 время движения (пешком) 5 мин.

3.2.3 наличие выделенного от проезжей части пешеходного пути: Да

3.2.4 Перекрестки: нерегулируемые; регулируемые, со звуковой сигнализацией, таймером; Да

3.2.5 Информация на пути следования к объекту: Нет

3.2.6 Перепады высоты на пути: Нет (описать _____)

Их обустройство для инвалидов на коляске: Да

3.3 Организация доступности объекта для инвалидов – форма обслуживания*

№№ п/п	Категория инвалидов (вид нарушения)	Вариант организации доступности объекта (формы обслуживания)*
1.	Все категории инвалидов и МГН	
	<i>в том числе инвалиды:</i>	
2	передвигающиеся на креслах-колясках	А
3	с нарушениями опорно-двигательного аппарата	А
4	с нарушениями зрения	ДУ
5	с нарушениями слуха	А
6	с нарушениями умственного развития	ДУ

* - указывается один из вариантов ответа: А (доступность всех зон и помещений - универсальная); Б (специально выделенные для инвалидов участки и помещения); ДУ (дополнительная помощь сотрудника, услуги на дому, дистанционно); Нет (не организована доступность);

3.4 Состояние доступности основных структурно-функциональных зон

№№ п/п	Основные структурно-функциональные зоны	Состояние доступности, в том числе для основных категорий инвалидов**
1	Территория, прилегающая к зданию (участок)	ДП-В
2	Вход (входы) в здание	ДП-В
3	Путь (пути) движения внутри здания (в т.ч. пути эвакуации)	ДП-В
4	Зона целевого назначения здания (целевого посещения объекта)	ДП-В
5	Санитарно-гигиенические помещения	ДП-В
6	Система информации и связи (на всех зонах)	ДЧ-В
7	Пути движения к объекту (от остановки транспорта)	ДП-В

** Указывается: ДП-В - доступно полностью всем; ДП-И (К, О, С, Г, У) – доступно полностью избирательно (указать категории инвалидов); ДЧ-В - доступно частично всем; ДЧ-И (К, О, С, Г, У) – доступно частично избирательно (указать категории инвалидов); ДУ - доступно условно, ВНД – временно недоступно

3.5. ИТОГОВОЕ ЗАКЛЮЧЕНИЕ о состоянии доступности объекта социальной инфраструктуры:
Доступность объекта для всех категорий населения

4. Управленческое решение

4.1. Рекомендации по адаптации основных структурных элементов объекта

№№ п/п	Основные структурно-функциональные зоны объекта	Рекомендации по адаптации объекта (вид работы)*
1	Территория, прилегающая к зданию (участок)	Не нуждается
2	Вход (входы) в здание	Не нуждается
3	Путь (пути) движения внутри здания (в т.ч. пути эвакуации)	Не нуждается
4	Зона целевого назначения здания (целевого посещения объекта)	Не нуждается
5	Санитарно-гигиенические помещения	Не нуждается
6	Система информации на объекте (на всех зонах)	Не нуждается
7	Пути движения к объекту (от остановки транспорта)	Не нуждается
8	Все зоны и участки	

*- указывается один из вариантов (видов работ): не нуждается; ремонт (текущий, капитальный); индивидуальное решение с ТСП; технические решения невозможны – организация альтернативной формы обслуживания

4.2. Период проведения работ _____

в рамках _____

4.3 Ожидаемый результат (по состоянию доступности) после выполнения работ по адаптации
доступность объекта для всех категорий населения


Оценка результата исполнения программы, плана (по состоянию доступности) _____


4.4. Для принятия решения требуется, не требуется (нужное подчеркнуть):


Согласование _____

Комиссия:

зам. дир. по АХР

 Валиев Р.В.

заведующий отделом  Турганов С.У.

Согласовано  Турганов (Турганов С.У.)

