

«СОГЛАСОВАНО»

Глава МУ

«Администрация
Авиастроительного и
Ново-Савиновского районов
ИК МО г.Казани

 Т.Л. Алибаев
« » 2019г.



«УТВЕРЖДАЮ»


Директор ДМШ №11:

А.А. Гургенидзе

_____ 2019г.

«СОГЛАСОВАНО»

Начальник отделения по
Авиастроительному и
Ново-Савиновскому районам
ОГИБДД УМВД России
по г.Казани
Майор полиции

 А.Ю. Кожевников
« » 2019г.

ПАСПОРТ

дорожной безопасности образовательного учреждения

МБУДО «Детская музыкальная школа №11»

Ново-Савиновского района г. Казани

(наименование образовательного учреждения)

Общие сведения

МБУДО «Детская музыкальная школа №11 Ново-Савинновского района г. Казани
(Полное наименование образовательного учреждения)

Юридический адрес: 420103, г. Казань, ул. Мусина, д.32

Фактический адрес: 420126, г. Казань, ул. А.Бичурина, д.22/26,
420132, г. Казань, ул.Ф.Амирхана, д.28А,
420103, г.Казань, ул.Ф.Амирхана, д.55А

Руководитель образовательного учреждения:

Директор (руководитель): Гургенидзе Анжелла Ахмедовна 521-65-85
(фамилия, имя, отчество) (телефон)

Заместитель директора

по учебной работе Агафонова Гульнур Рафаэлевна 521-65-85
(фамилия, имя, отчество) (телефон)

Ответственные работники
муниципального органа

образования Главный специалист по ВР Ф.Ф. Гараева 521-41-55
(должность) (фамилия, имя, отчество) (телефон)

Ответственные от
Госавтоинспекции

Инспектор (по пропаганде) ОАО и ПБДД

ОГИБДД У МВД России по г. Казани

старший лейтенант полиции Ю.Ю. Валеева 520-21-99
(должность) (фамилия, имя, отчество) (телефон)

Ответственные работники за
мероприятия по профилактике

детского травматизма Зав.отделом К.Ю.Кузьмина 521-65-85
(должность) (фамилия, имя, отчество) (телефон)

Содержание

I. План-схемы образовательного учреждения. Приложение 1

1. Район расположения образовательного учреждения, пути движения транспортных средств и детей (обучающихся, воспитанников).

ДМШ№11 расположена в Ново-Савиновском районе г.Казани на пересечении улиц Четаева и Абдуллы Бичурина, 22/26 на базе МАОУ «СОШ №165» на основе договора безвозмездного пользования 24.05.2012 №3/78 и базе МБОУ «СОШ №132» по адресу пр. Амирхана 28 А, на основе договора безвозмездного пользования от 24.05.2012 №3/76 (схема № 1,2)

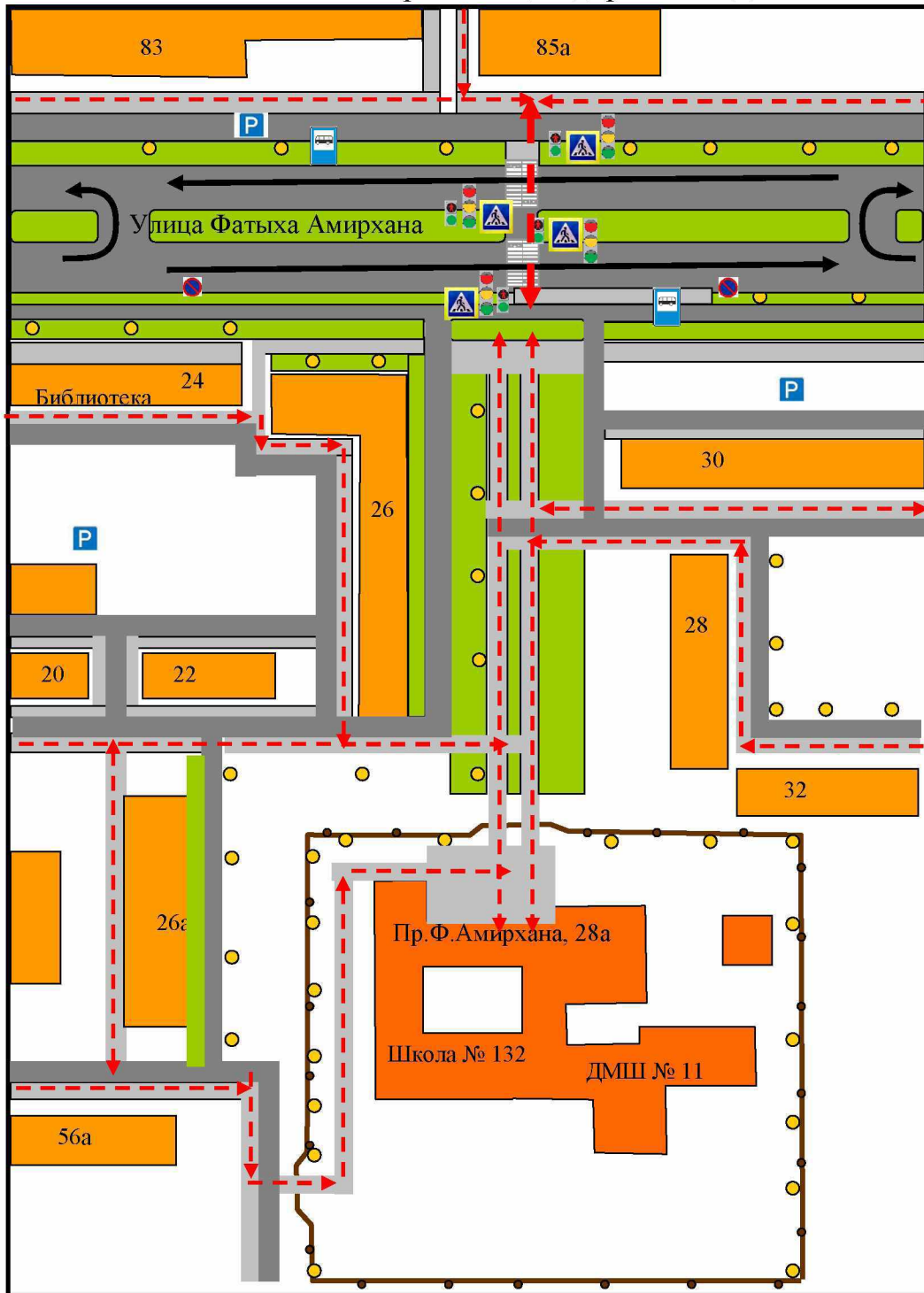
2. Организация дорожного движения в непосредственной близости от образовательного учреждения с размещением соответствующих технических средств организации дорожного движения, маршруты движения детей и расположение парковочных мест (схема № 3,4)

3. Пути движения транспортных средств к местам разгрузки/погрузки и рекомендуемые безопасные пути передвижения детей по территории образовательного учреждения (схема № 5,6)

Приложения

Схема 1.

Район расположения образовательного учреждения школы № 132 и ДМШ № 11.
Схема организации дорожного движения











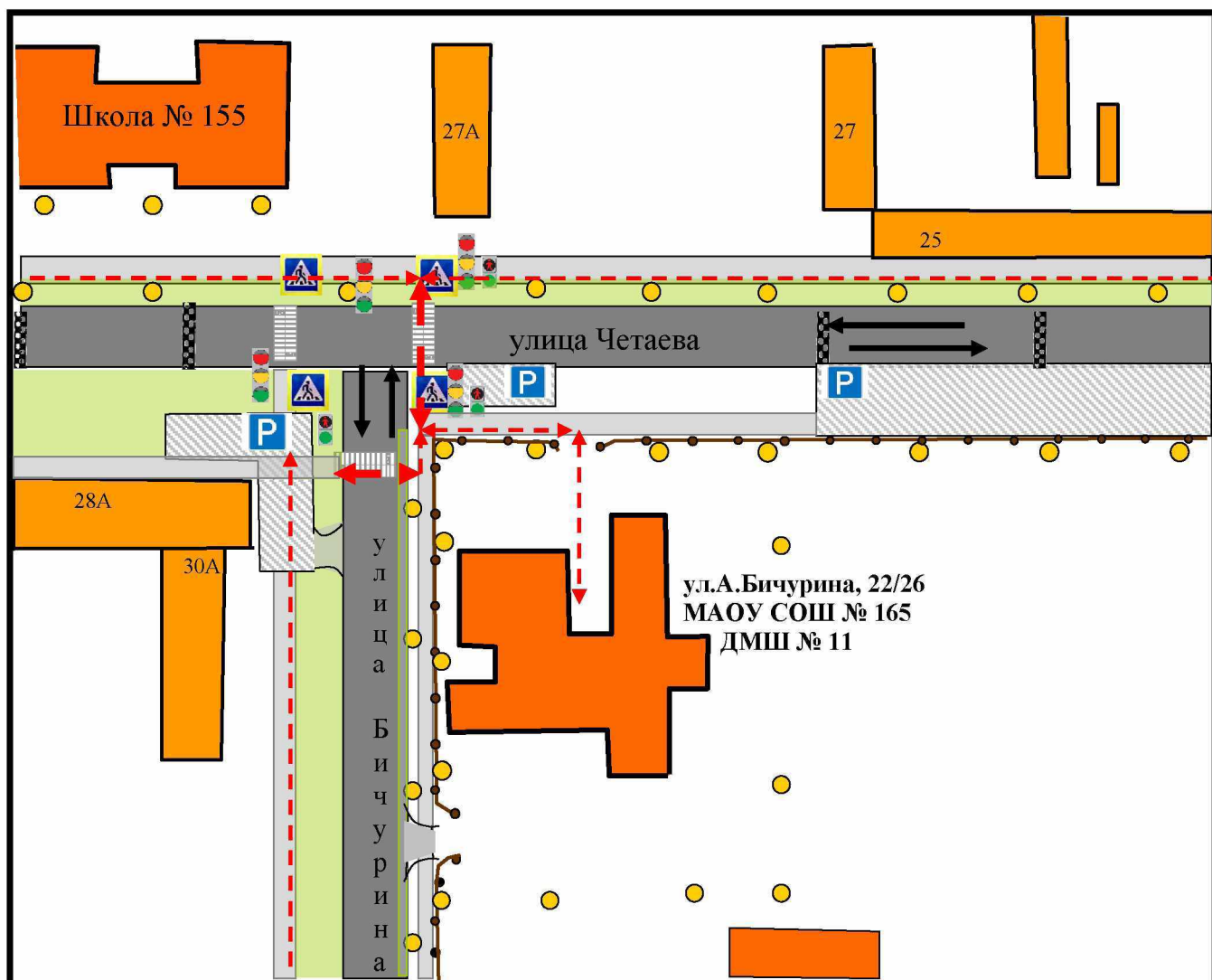
- | | |
|--|---|
|  - учреждение образования |  - ограждение учреждения образования |
|  - жилая застройка |  - движение ТС |
|  - проезжая часть |  - безопасный путь детей |
|  - тротуар |  - искусственное освещение |

Схема организации дорожного движения
в непосредственной близости от школы № 165 и ДМШ № 11



- Учреждение образования



- жилая застройка



- проезжая часть



- движение транспортных средств



- тротуар



- искусственное освещение



- ограждение образовательного учреждения



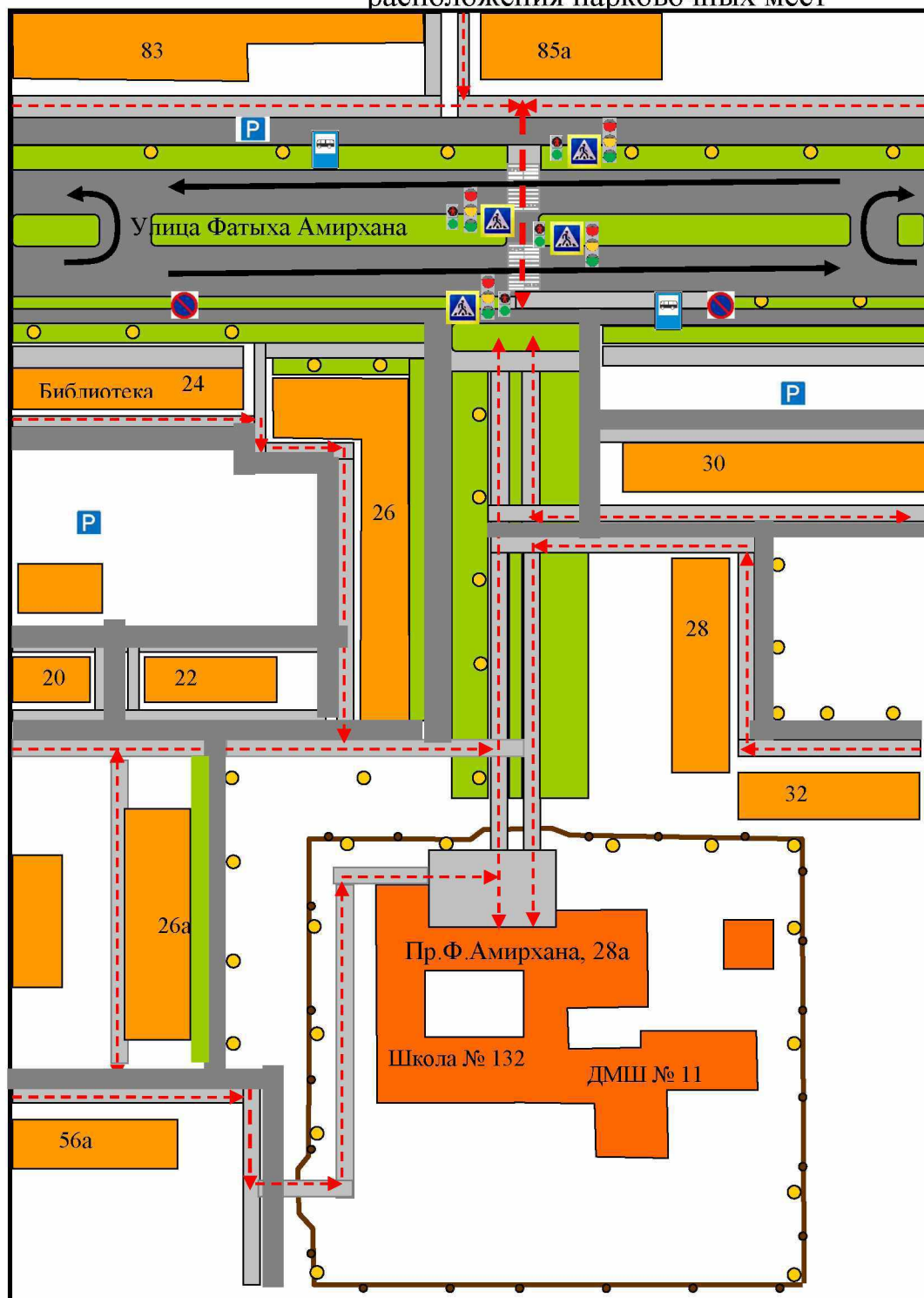
- искусственная неровность



- безопасный путь детей через
пешеходные переходы

Схема 3

Схема организации дорожного движения в непосредственной близости от ДМШ № 11 и СОШ № 132 с размещением соответствующих технических средств организации дорожного движения, маршрутов движения детей и расположения парковочных мест











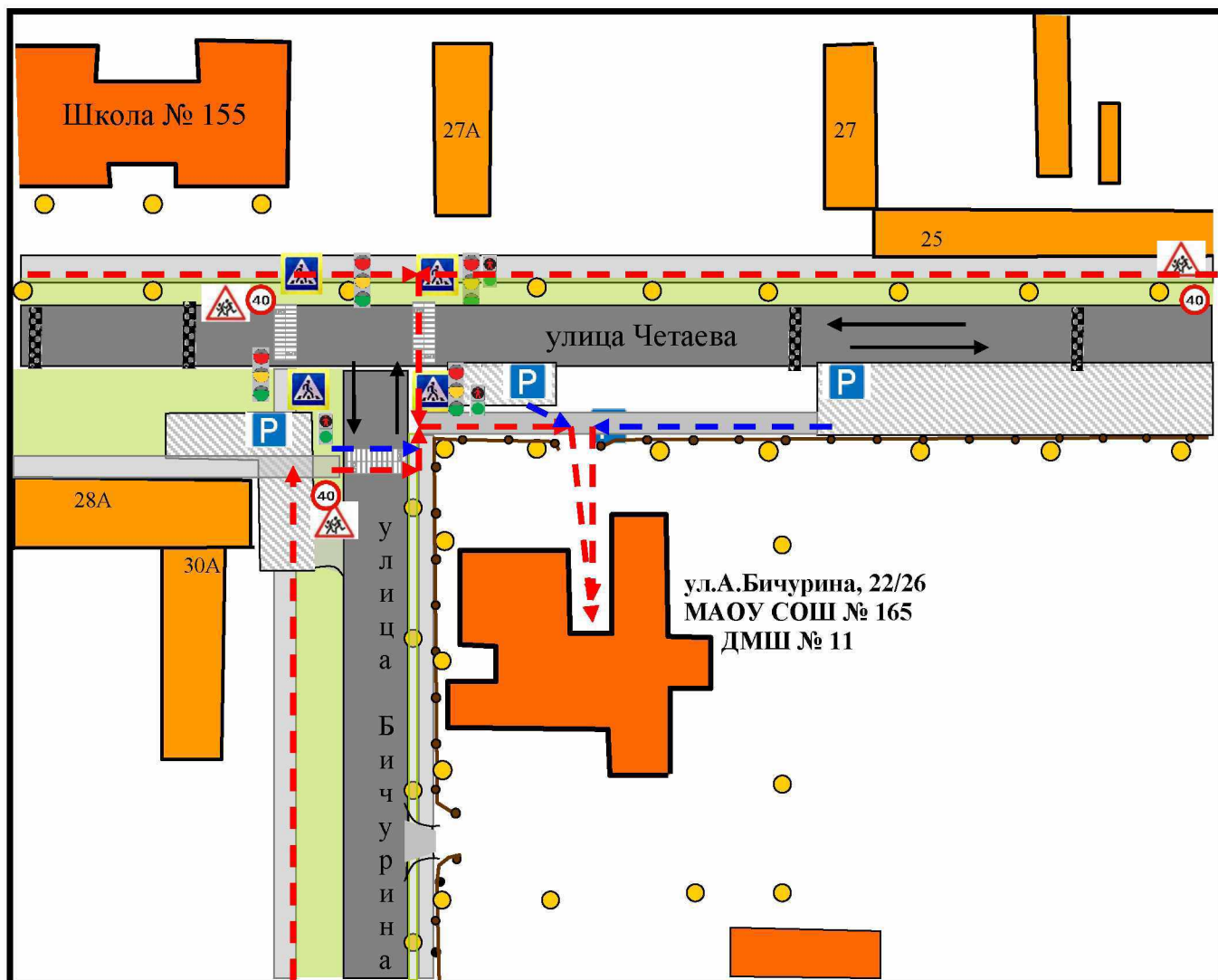
- | | |
|--|---|
|  - учреждение образования |  - ограждение учреждения образования |
|  - жилая застройка |  - движение ТС |
|  - проезжая часть |  - маршруты движения детей |
|  - тротуар |  - искусственное освещение |

Схема 4

Схема организации дорожного движения в непосредственной близости от образовательного учреждения ДМШ № 11 и МАОУ СОШ № 165 с размещением соответствующих технических средств, маршрутами движения детей и расположением парковочных мест













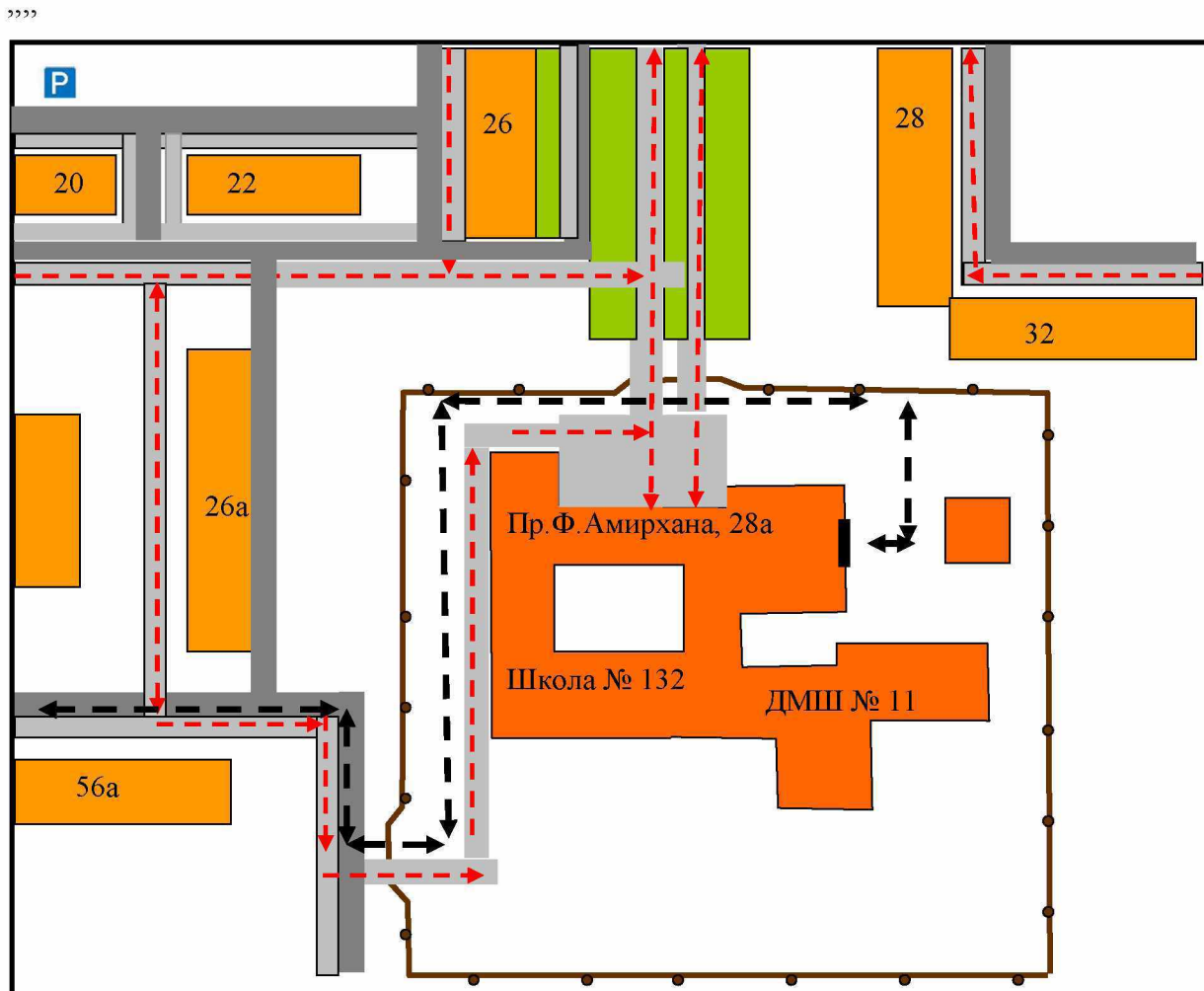








- | | | | |
|---|--|---|---|
|  | - Учреждение образования |  | - искусственная неровность |
|  | - жилая застройка |  | - движение детей (учащихся) от остановок общественного транспорта к школе |
|  | - проезжая часть |  | - движение детей (учащихся) от остановок частных транспортных средств |
|  | - движение транспортных средств |  | - тротуар |
|  | - искусственное освещение | | |
|  | - ограждение образовательного учреждения | | |

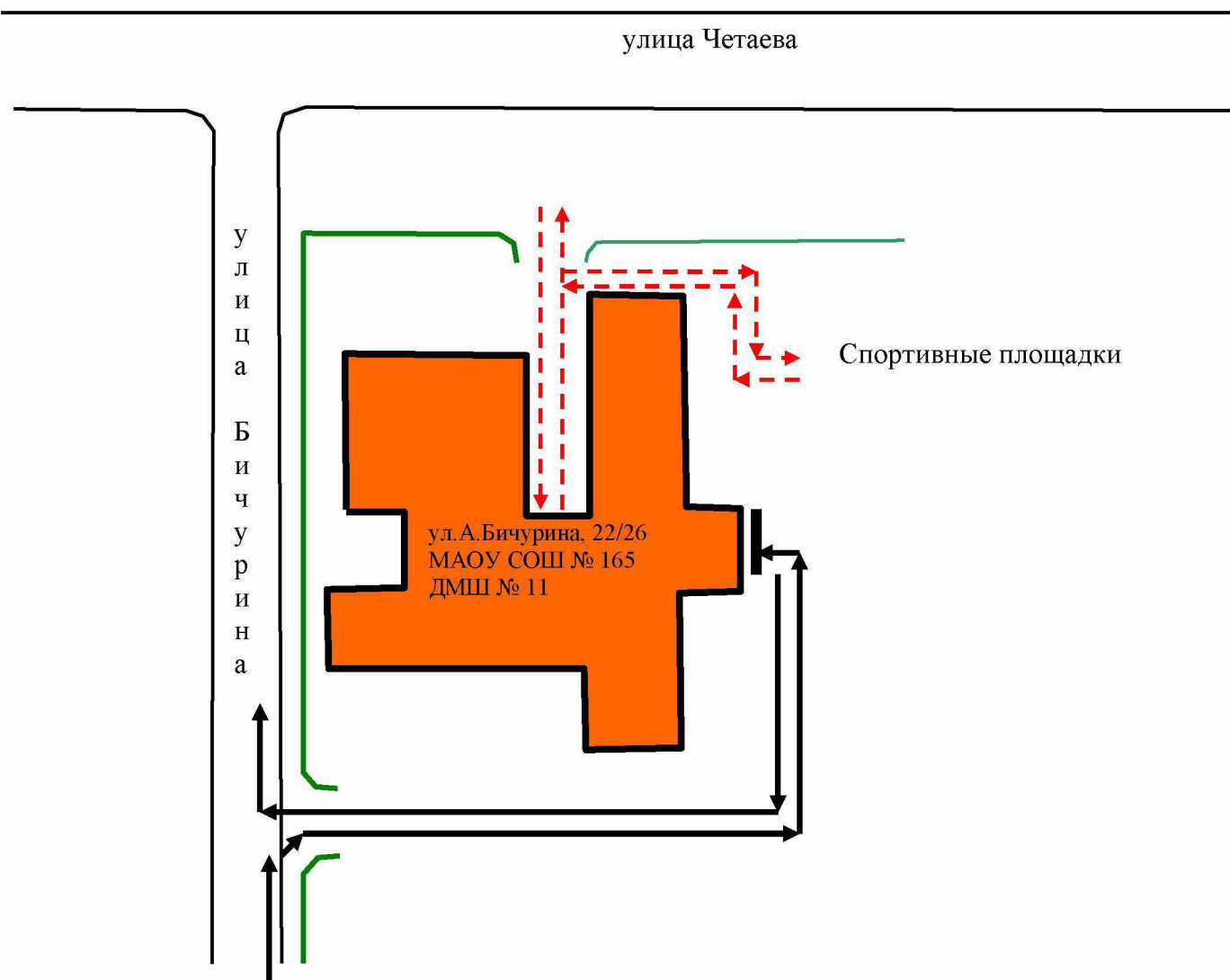
Схема 5






Пути движения транспортных средств к местам погрузки-разгрузки и пути передвижения детей по территории школы № 132 и ДМШ №11



-  - учреждение образования
-  - жилая застройка
-  - проезжая часть
-  - тротуар
-  - ограждение учреждения образования
-  - Движение грузовых транспортных средств по территории школы
-  - Движение детей по территории школы
-  - Место погрузки-разгрузки

Пути движения транспортных средств к местам погрузки-разгрузки и пути передвижения детей по территории школы № 165 и ДМШ № 11



-  - учреждение образования МАОУ № 165, ДМШ № 11
-  - ограждение территории образовательного учреждения
-  - движение детей (учащихся) по территории школы
-  - движение грузового транспорта по территории школы
-  - место погрузки-разгрузки грузовых автомобилей