


МУНИЦИПАЛЬНОЕ КАЗЕННОЕ  
УЧРЕЖДЕНИЕ ПАЛАТА  
ИМУЩЕСТВЕННЫХ  
И ЗЕМЕЛЬНЫХ ОТНОШЕНИЙ  
МАМАДЫШСКОГО  
МУНИЦИПАЛЬНОГО РАЙОНА  
РЕСПУБЛИКИ ТАТАРСТАН  
д 18/23, ул.К. Маркса, г. Мамадыш,  
422190



ТАТАРСТАН  
РЕСПУБЛИКАСЫНЫҢ  
МАМАДЫШ МУНИЦИПАЛЬ  
РАЙОНЫНЫҢ  
МИЛЕК ҺӘМ ЖИР  
МӨНӘСӘБӘТЛӘРЕ ПАЛАТАСЫ  
МУНИЦИПАЛЬ КАЗНА  
УЧРЕЖДЕНИЕСЕ  
К. Маркс ур., 18/23., Мамадыш ш.,  
422190

Тел.: (85563) 3-34-80, 3-34-25, 3-35-32, факс 3-34-25, www.mamadysh.tatarstan.ru

## РАСПОРЯЖЕНИЕ

№ 110 А

## БОЕРЫК


от « 04 » 04 2024г.

О предоставлении земельного участка, расположенного по адресу: Российская Федерация, Республика Татарстан, Мамадышский муниципальный район, Урманчеевское сельское поселение, село Берсут, улица Береговая, земельный участок № 22а

Рассмотрев обращение Муниципального бюджетного дошкольного учреждения «Урманчеевский детский сад №2» Мамадышского муниципального района Республики Татарстан, о предоставлении земельного участка, в соответствии с Положением об исполнительном комитете Мамадышского муниципального района РТ, Земельным кодексом РФ, Земельным кодексом РТ, Законом РТ от 26.12.2015 № 108-ЗРТ «О перераспределении полномочий между органами местного самоуправления городских, сельских поселений в Республике Татарстан и органами государственной власти Республики Татарстан по распоряжению земельными участками, государственная собственность на которые не разграничена», Законом РТ от 26.12.2015 № 109-ЗРТ «О наделении органов местного самоуправления муниципальных районов Республики Татарстан по распоряжению земельными участками, государственная собственность на которые не разграничена», Палата имущественных и земельных отношении Мамадышского муниципального района Республики Татарстан **р а с п о р я ж а е т с я**:

1. Предоставить Муниципальному бюджетному дошкольному учреждению «Урманчеевский детский сад №2» Мамадышского муниципального района Республики Татарстан (ОГРН 1021601063461; ИНН 1626005303), земельный участок из земель населенных пунктов с кадастровым номером 16:26:290601:372 площадью 248 кв.м., расположенный по адресу: Российская Федерация, Республика Татарстан, Мамадышский муниципальный район, Урманчеевское сельское поселение, село Берсут, улица Береговая, земельный участок № 22а, в постоянное (бессрочное) пользование, вид разрешенного использования: общеобразовательная школа.


2. Предложить Муниципальному бюджетному дошкольному учреждению «Урманчеевский детский сад №2» Мамадышского муниципального района Республики Татарстан.



2.1. Обеспечить эффективное использование земли строго по назначению, соблюдать экологические требования и меры по охране земли.

3. Контроль за исполнением настоящего распоряжения оставляю за собой.

Руководитель



Л.Х.Хадиуллин





Управление Федеральной службы государственной регистрации, кадастра и картографии по Республике Татарстан  
полное наименование органа регистрации прав

Выписка из Единого государственного реестра недвижимости об основных характеристиках и зарегистрированных правах на объект недвижимости

Сведения об основных характеристиках объекта недвижимости

В Единый государственный реестр недвижимости внесены следующие сведения:

Земельный участок		Раздел 1 Лист 1	
Лист № 1 раздела 1	Всего листов раздела 1: 1	Всего разделов: 3	Всего листов выписки: 4
Кадастровый номер:	16:26:290601:372		
Номер кадастрового квартала:	16:26:290601		
Дата присвоения кадастрового номера:	25.10.2023		
Ранее присвоенный государственный учетный номер:	данные отсутствуют		
Местоположение:	Российская Федерация, Республика Татарстан, Мамадышский муниципальный район, Урманчеевское сельское поселение, село Берсут, улица Береговая, земельный участок № 22а		
Площадь, м2:	248 +/- 6		
Кадастровая стоимость, руб:	72172.96		
Кадастровые номера расположенных в пределах земельного участка объектов недвижимости:	данные отсутствуют		
Категория земель:	Земли населенных пунктов		
Вид разрешенного использования:	общеобразовательная школа		
Статус записи об объекте недвижимости:	Сведения об объекте недвижимости имеют статус "актуальные"		
Особые отметки:	данные отсутствуют		
Получатель выписки:	МУНИЦИПАЛЬНОЕ КАЗЕННОЕ УЧРЕЖДЕНИЕ "ПАЛАТА ИМУЩЕСТВЕННЫХ И ЗЕМЕЛЬНЫХ ОТНОШЕНИЙ" МАМАДЫШСКОГО МУНИЦИПАЛЬНОГО РАЙОНА РЕСПУБЛИКИ ТАТАРСТАН (представитель правообладателя), Правообладатель: от имени заявителя МУНИЦИПАЛЬНОЕ БЮДЖЕТНОЕ ДОШКОЛЬНОЕ ОБРАЗОВАТЕЛЬНОЕ УЧРЕЖДЕНИЕ "УРМАНЧЕЕВСКИЙ ДЕТСКИЙ САД №2" МАМАДЫШСКОГО МУНИЦИПАЛЬНОГО РАЙОНА РЕСПУБЛИКИ ТАТАРСТАН, 1626005303		

полное наименование должности		ДОКУМЕНТ ПОДПИСАН ЭЛЕКТРОННОЙ ПОДПИСЬЮ	инициалы, фамилия
Сертификат: 00B8056837401CB338D2B3576ACDC83425108 Владелец: ФЕДЕРАЛЬНАЯ СЛУЖБА ГОСУДАРСТВЕННОЙ РЕГИСТРАЦИИ, КАДАСТРА И КАРТОГРАФИИ Действителен с 27.06.2023 по 19.09.2024			

Выписка из Единого государственного реестра недвижимости об основных характеристиках и зарегистрированных правах на объект недвижимости  
Сведения о зарегистрированных правах

Земельный участок	
вид объекта недвижимости	
Лист № 1 раздела 2	Всего листов раздела 2: 2
09.02.2024г.	Всего разделов: 3
Кадастровый номер: 16:26:290601:372	
Всего листов выписки: 4	

1	Правообладатель (правообладатели):	1.1	Муниципальное бюджетное дошкольное образовательное учреждение "Урманчевский детский сад № 2" Мамардшского муниципального района Республики Татарстан, ИНН: 1626005303, ОГРН: 1021601063461
	Сведения о возможности предоставления третьим лицам персональных данных физического лица:	1.1.1	данные отсутствуют
2	Вид, номер, дата и время государственной регистрации права:	2.1	Постоянное (бессрочное) пользование 16:26:290601:372-16/132/2024-4 09.02.2024 10:02:20
3	Документы-основания	3.1	Распоряжение МКУ "Палата имущественных и земельных отношений" Мамардшского муниципального района Республики Татарстан, № 110 П, выдан 07.02.2024
4	Сведения об осуществлении государственной регистрации сделки, права, ограничения права без необходимого в силу закона согласия третьего лица, органа:	4.1	данные отсутствуют
5	Ограничение прав и обременение объекта недвижимости: не зарегистрировано		
1	Правообладатель (правообладатели):	1.2	Мамардшский муниципальный район Республики Татарстан
	Сведения о возможности предоставления третьим лицам персональных данных физического лица:	1.2.1	данные отсутствуют
2	Вид, номер, дата и время государственной регистрации права:	2.2	Собственность 16:26:290601:372-16/132/2023-1 25.10.2023 09:53:06
4	Сведения об осуществлении государственной регистрации сделки, права, ограничения права без необходимого в силу закона согласия третьего лица, органа:	4.2	данные отсутствуют
5	Ограничение прав и обременение объекта недвижимости: не зарегистрировано		

полное наименование должности		ДОКУМЕНТ ПОДПИСАН	
		ЭЛЕКТРОННОЙ ПОДПИСЬЮ	
		инициалы, фамилия	

Сертификат: 00B050687401C5B82B23576A5C8C425108  
 Владелец: ФЕДЕРАЛЬНАЯ СЛУЖБА ГОСУДАРСТВЕННОЙ  
 РЕГИСТРАЦИИ, КАДАСТРА И КАРТОГРАФИИ  
 Действителен: с 27.06.2023 по 19.09.2024

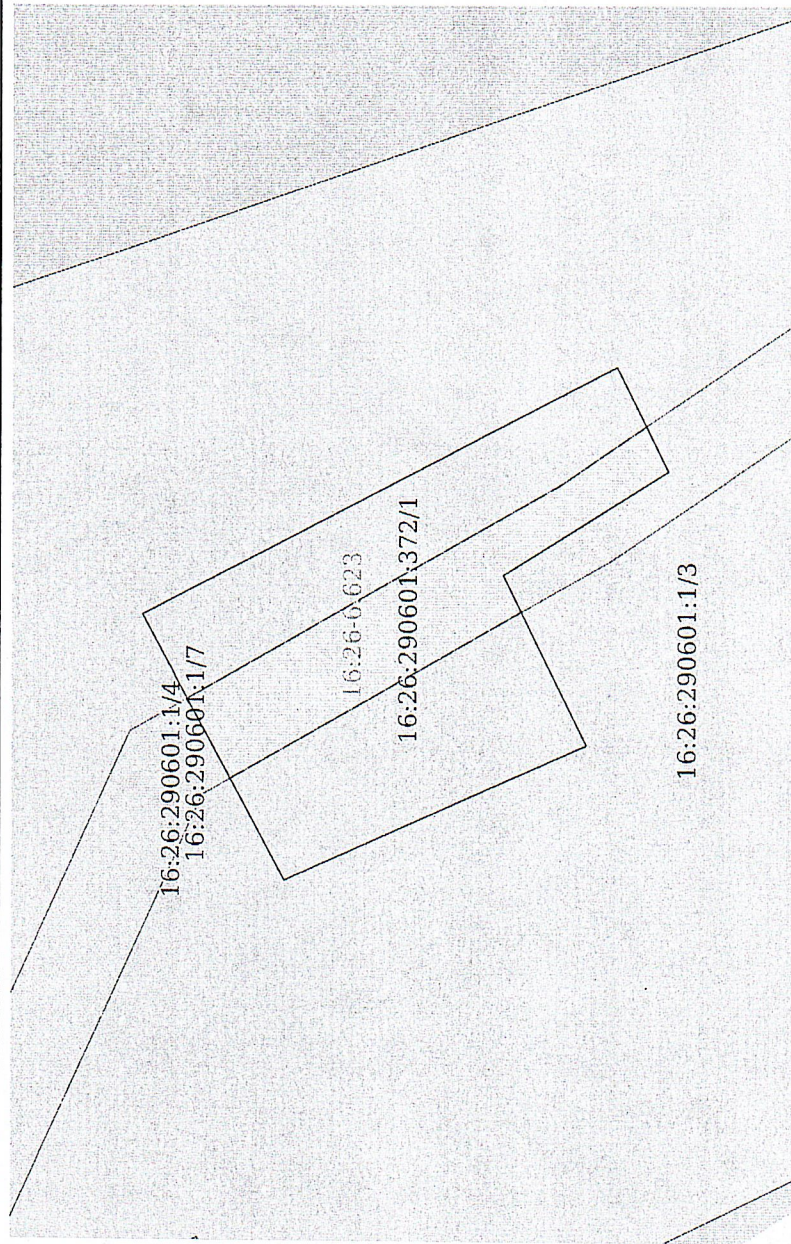
Земельный участок	
вид объекта недвижимости	
Лист № 2 раздела 2	Всего листов раздела 2: 2
09.02.2024г.	Всего разделов: 3
Кадастровый номер: 16:26:290601:372	
6	Заявленные в судебном порядке права требования: данные отсутствуют
7	Сведения о возражении в отношении зарегистрированного права: данные отсутствуют
8	Сведения о возможности предоставления третьим лицам персональных данных физического лица: данные отсутствуют
9	Сведения о наличии решения об изъятии объекта недвижимости для государственных и муниципальных нужд: данные отсутствуют
10	Сведения о невозможности государственной регистрации без личного участия правообладателя или его законного представителя: данные отсутствуют
11	Правопритязания и сведения о наличии поступивших, но не рассмотренных заявлений о проведении государственной регистрации права (перехода, прекращения права), ограничения права или обременения объекта недвижимости, сделки в отношении объекта недвижимости: отсутствуют
12	Сведения о невозможности государственной регистрации перехода, прекращения, ограничения права на земельный участок из земель сельскохозяйственного назначения: данные отсутствуют

полное наименование должности		ДОКУМЕНТ ПОДПИСАН	
		ЭЛЕКТРОННОЙ ПОДПИСЬЮ	
		Сертификат: 00BВ056B7401СВ33028376АСТС8425108	
		Выдана: ФЕДЕРАЛЬНАЯ СЛУЖБА ГОСУДАРСТВЕННОЙ РЕГИСТРАЦИИ, КАДАСТРА И КАРТОГРАФИИ	
		Действителен с: 27.06.2023 по: 19.09.2024	
		инициалы, фамилия	

Выписка из Единого государственного реестра недвижимости об основных характеристиках и зарегистрированных правах на объект недвижимости  
Описание местоположения земельного участка


Земельный участок			
вид объекта недвижимости			
Лист № 1 раздела 3	Всего листов раздела 3: 1	Всего разделов: 3	Всего листов выписки: 4
09.02.2024г.			
Кадастровый номер: 16:26:290601:372			

План (чертеж, схема) земельного участка



Масштаб 1:300

Условные обозначения:

полное наименование должности		инициалы, фамилия	
			
ДОКУМЕНТ ПОДПИСАН ЭЛЕКТРОННОЙ ПОДПИСЬЮ			
Сертификат: 008806087401СВ38D2B3576ACDC8425108			
Выдана: ФЕДЕРАЛЬНАЯ СЛУЖБА ГОСУДАРСТВЕННОЙ РЕГИСТРАЦИИ, КАДАСТРА И КАРТОГРАФИИ			
Действителен с 27.06.2023 по 19.09.2024			