

«СОГЛАСОВАНО»

Исполнительный комитет
муниципального образования
«Лениногорский муниципальный район»
Республики Татарстан

Н.Р. Затаков

«31» 05 2019 г.



«УТВЕРЖДАЮ»

Заведующий
муниципального бюджетного
дошкольного образовательного
учреждения «Детский сад №26
г. Лениногорска»
муниципального образования
«Лениногорский
Муниципальный район»
Республики Татарстан

Г.А. Галимова

«22» 05 2019 г.



«СОГЛАСОВАНО»

Начальник ОГИБДД отдела МВД России
по Лениногорскому району
майор полиции

Р.К. Авзалтдинов

«20» 05 2019 г.



ПАСПОРТ

дорожной безопасности образовательного учреждения

муниципального бюджетного дошкольного образовательного учреждения

«Детский сад №26 г. Лениногорска» муниципального образования

«Лениногорский муниципальный район»

Республики Татарстан

2019 г.

26

Общие сведения

муниципальное бюджетное дошкольное образовательное учреждение
«Детский сад №26 г. Лениногорска» муниципального образования
«Лениногорский муниципальный район Республики Татарстан»

(Полное наименование образовательного учреждения)

Юридический адрес: 423259, Республика Татарстан, г.Лениногорск,
ул.Садриева, 45а

Фактический адрес: 423259, Республика Татарстан, г.Лениногорск,
ул.Садриева, 45а

Руководитель образовательного учреждения:

Заведующая МБДОУ №26 Галимова Гузель Адгамовна 5-47-30

Ответственные работники
муниципального органа
образования

Ведущий специалист МУ
«Управление образования» ИК Мо
«Лениногорский муниципальный
район» РТ
Газизова Г.Н. 8(85595)5-09-95

Госавтоинспекции

Госинспектор дорожного надзора
Хасанов Р.Р. 8(885595)2-72-87
Инспектор по пропаганде
Кузьменко М.Ю. 8(85595)2-72-87

Ответственные работники
за мероприятия по профилактике
детского травматизма

Главный специалист
по профилактике ДДТТ
Э.С. Захарова тел. 8(85595)2-72-87

Ответственные работники
за мероприятия по профилактике
детского травматизма

Внештатный инспектор по ПДД
Воспитатель
Ямбушева Р.И. 8(85595)5-47-30

Количество учащихся _____ 158 _____

Наличие уголка по БДД _____ - _____
(если имеется, указать место расположения)

Наличие класса по БДД _____ на 1 этаже _____
(если имеется, указать место расположения)

Наличие автогородка (площадки) по БДД _____ Имеется _____

Наличие автобуса в образовательном учреждении _____ - _____
(при наличии автобуса)

Владелец автобуса _____ не имеется _____
(образовательное учреждение, муниципальное образование и др.)

Режим работы образовательного учреждения:

с 6:00 ч. до 18:00 ч.

5 дней в неделю 12 часовое прибытие

Телефоны оперативных служб:

01-при пожаре

02-полиция

03-скорая помощь

2-72-31- ОГИБДД

Содержание

I. План - схемы образовательного учреждения.

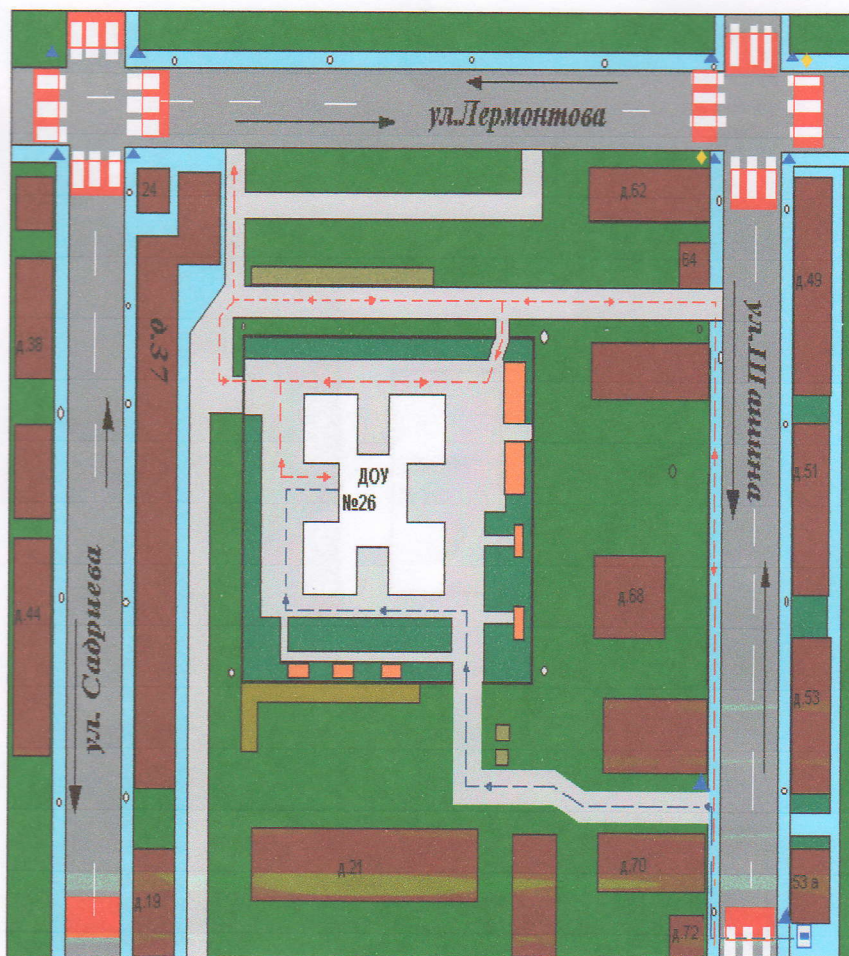
1. Район расположения образовательного учреждения, пути движения транспортных средств и детей (обучающихся, воспитанников).
2. Организация дорожного движения в непосредственной близости от образовательного учреждения с размещением соответствующих технических средств организации дорожного движения, маршруты движения детей и расположение парковочных мест.
3. Маршруты движения организованных групп детей от образовательного учреждения к стадиону, парку или спортивно-оздоровительному комплексу.
4. Пути движения транспортных средств к местам разгрузки/погрузки и рекомендуемые безопасные пути передвижения детей по территории образовательного учреждения.

II. Приложение

План-схема пути движения транспортных средств и детей (обучающихся, воспитанников) при проведении дорожных ремонтно-строительных работ вблизи образовательного учреждения

2. Схема I. План-схемы образовательного учреждения

1. Район расположения образовательного учреждения, пути движения транспортных средств и детей (обучающихся, воспитанников)



↔ - Движение детей (учеников) в (из) образовательное учреждение

■ - жилая часть

□ - ограждение образовательного учреждения

▲ - знак пешеходный переход

◆ - главная дорога

■ - опасные участки

↔ - движение транспортных средств

■ - проезжая часть

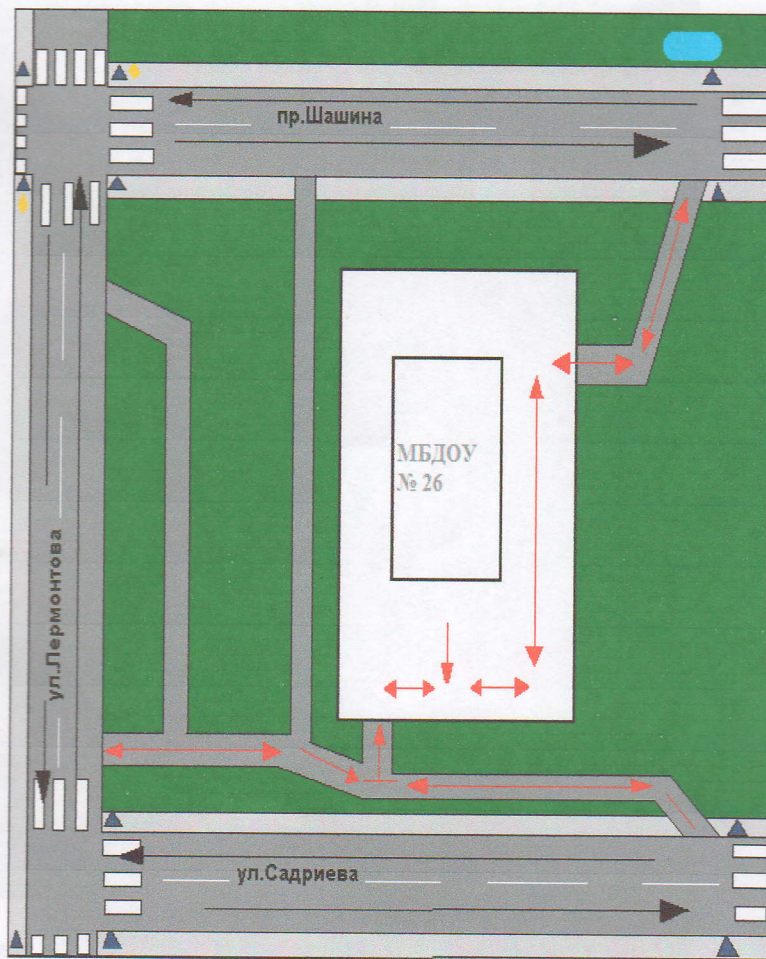
■ - тротуар

○ - искусственное освещение

↔ - направление движения детей от остановок частных средств

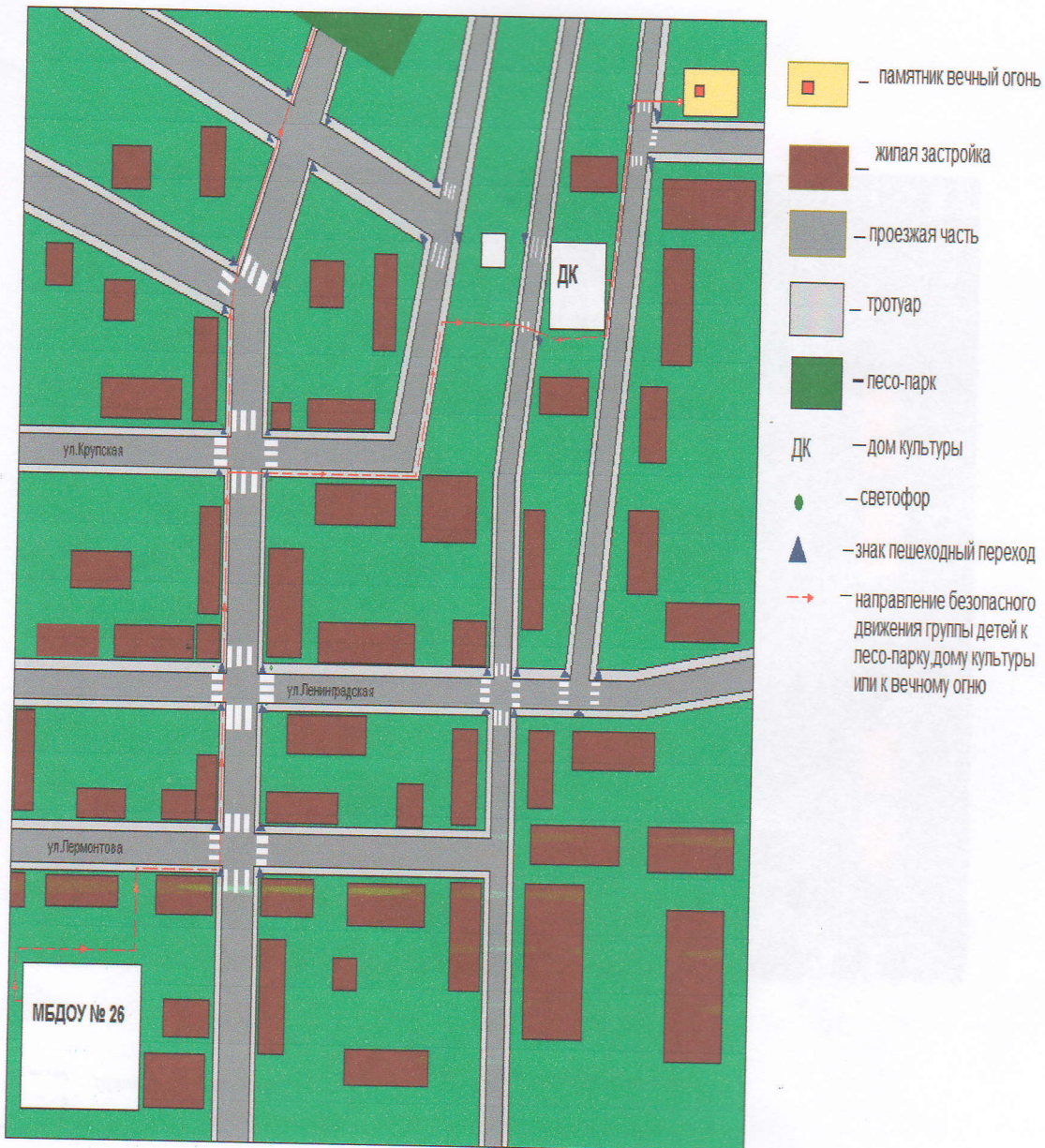
■ - автобусная остановка

2. Схема организации дорожного движения в непосредственной близости от образовательного учреждения с размещением соответствующих технических средств организации дорожного движения, маршрутов движения детей и расположения парковочных мест



- | | |
|-----------------------|---------------------------|
| — проезжая часть | — автобусная остановка |
| — тротуар | — движение автотранспорта |
| — знак главная дорога | — движение детей |
| | — пешеходный переход |
| | — знак пешеходный переход |

3. Маршруты движения организованных групп детей от образовательного учреждения к стадиону, парку или спортивно-оздоровительному комплексу



4. Пути движения транспортных средств к местам разгрузки/погрузки и рекомендуемые безопасные пути передвижения детей по территории образовательного учреждения



территория детского сада

— место погрузки/разгрузки



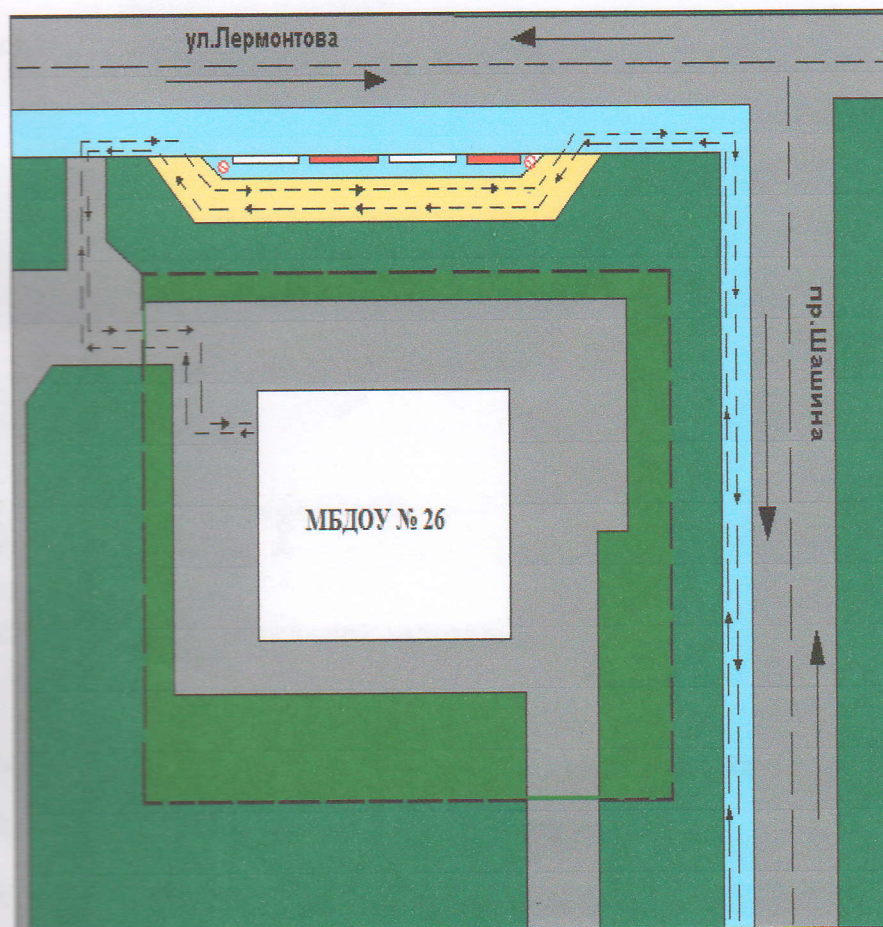
движение грузовых транспортных средств по территории общеобразовательного учреждения







движение детей и подростков по территории образовательного учреждения

II. Приложение

План-схема пути движения транспортных средств и детей (обучающихся, воспитанников) при проведении дорожных ремонтно-строительных работ вблизи образовательного учреждения



-  - Временная пешеходная дорожка
-  - направление движения транспортного потока
-  - рекомендуемое направление детей (учеников)
-  - прохода нет