

«СОГЛАСОВАНО»

Заместитель Руководителя
Исполнительного комитета –
Начальник МКУ «Управления
образования Исполнительного
комитета ЗМР»

С.А. Кузнецов

« » 2017 г.

«СОГЛАСОВАНО»

Начальник ОГИБДД ОМВД
России по Заинскому району
майор полиции

И.И. Валиуллин

« » 2017 г.

«УТВЕРЖДАЮ»

Заведующий МБДОУ "Детский
сад "Теремок"
общеразвивающего вида"
Заинского муниципального
района Республики Татарстан

Э.Л. Габидуллина

« » 2017 г.

ПАСПОРТ

дорожной безопасности образовательной организации
МБДОУ "Детский сад "Теремок" общеразвивающего вида
Заинского муниципального района Республики Татарстан

2017 год

Общие сведения

Тип образовательной организации: Детский сад

Юридический адрес: Республика Татарстан, г. Заинск, ул. Ленина, д. 6 а

Фактический адрес: 423520, Республика Татарстан, г. Заинск, ул. Ленина, д. 6 а

Руководители образовательной организации:

Заведующий : Габидуллина Эльфинур Лутфулловна,
телефон: 8(885558) 7-01-03

Заместитель заведующего
по учебной работе: Фаттахова Гульнар Фардусовна
телефон: 8(885558) 7-01-03

Ответственные работники
муниципального органа
образования,

МКУ "Управление образования Исполнительного комитета Заинского
муниципального района Республики Татарстан" Начальник управления
образования:

С.А. Кузнецов Телефон: 8(85558)3-27-42

Ответственные от
Госавтоинспекции:

Начальник ОГИБДД отделение МВД по Заинскому району Республики
Татарстан, майор полиции:

И.И. Валиуллин Телефон: 8(85558) 7-74-57

Ответственные работники
за мероприятия по профилактике
детского травматизма:

Начальник ОГИБДД ОМВД России по Заинскому району
майор полиции:

И.И. Валиуллин Телефон: 8(85558) 7-74-57

Руководитель или ответственный работник дорожно-эксплуатационной
организации, осуществляющий содержание улично-дорожной сети (УДС),
Начальник управления филиала ООО «БлагоСтрой»

Р.Р. Зайнуллин Телефон: 8(85558) 3-60-21

Руководитель или ответственный работник дорожно-эксплуатационной организации, осуществляющий содержание технических средств организации дорожного движения (ТСОДД)

Начальник дорожного участка ООО «Благостройсервис»

Р.Р. Зайнуллин

Телефон: 8(85558) 3-60-21

Количество обучающихся (учащихся, воспитанников): 180

Наличие уголка по БДД: имеется Холл второго этажа

Наличие класса по БДД: нет

Наличие автогородка (площадки) по БДД: нет

Наличие автобуса в образовательной организации: нет

Владелец автобуса: _____

Время занятий в образовательной организации:

6 час.00 мин – 18 час. 00 мин.

Телефоны оперативных служб:

Дежурная часть 7-02-02

С домашнего - 02; сот. - 112

ФСБ 7-14-69; 7-15-35; 5-60-85

МЧС 7-40-04; 3-12-50; 01

Отделение полиции 7-02-02; 02

Скорая мед. помощь 7-50-03; 03

Газовая служба 04

Горсеть 7-04-83

Экстренная психологическая помощь 3-44-65

Телефон доверия полиции 7-14-21; 7-14-65

Бесплатный телефон доверия 8-800-2000-122

Содержание

- I. План-схемы образовательной организации (сокращение – ОО).
 1. Район расположения образовательной организации, пути движения транспортных средств и детей (обучающихся).
 2. Организация дорожного движения в непосредственной близости от образовательной организации с размещением соответствующих технических средств организации дорожного движения, маршруты движения детей и расположение парковочных мест.
 3. Маршруты движения организованных групп детей от образовательной организации к стадиону, парку или спортивно-оздоровительному комплексу.
 4. Пути движения транспортных средств к местам разгрузки/погрузки и рекомендуемые безопасные пути передвижения детей по территории образовательной организации.
- II. Информация об обеспечении безопасности перевозок детей специальным транспортным средством (автобусом).
 1. Общие сведения.
 2. Маршрут движения автобуса образовательной организации.
 3. Безопасное расположение остановки автобуса у образовательной организации.
- III. Приложения.

План-схема пути движения транспортных средств и детей при проведении дорожных ремонтно-строительных работ вблизи образовательной организации.

Рекомендации к составлению схемы маршрута движения автобуса образовательной организации

На схеме указываются населенные пункты, через которые следует автобус образовательной организации, оборудованные места остановок для посадки и высадки детей в каждом населенном пункте и в иных местах по маршруту движения автобуса; непосредственно населенный пункт, где расположена образовательная организация.

На схеме указывается безопасный маршрут следования автобуса образовательной организации из пункта А в пункт В, а также обозначены:

- жилые дома населенных пунктов;
- здание образовательной организации;
- автомобильные дороги;
- дислокация существующих дорожных знаков на пути следования автобуса образовательной организации;
- пешеходные переходы, пересекающие проезжую часть маршрута движения автобуса образовательной организации;
- другие технические средства организации дорожного движения на маршруте движения автобуса образовательной организации.

Дополнительно, при наличии трудных (опасных) участков дорог по пути следования автобуса, представляется целесообразным давать их подробное описание с рекомендациями по безопасному преодолению.

Кроме того, рекомендуется дополнять паспорт фотоматериалами с изображением таких участков, а также с изображениями остановочных пунктов и мест ожидания.

В случаях, когда осуществляется перевозка детей специальным транспортным средством на экскурсии, спортивные соревнования, в лагерь, к месту сдачи государственной аттестации и единого государственного экзамена, Паспорт безопасности образовательной организации дополняется схемами маршрута движения специального транспортного средства (автобуса).

**Рекомендации к составлению схемы пути движения транспортных средств
к местам разгрузки/погрузки и рекомендуемые безопасные пути
передвижения детей по территории
образовательной организации**

На схеме указывается примерная траектория движения транспортных средств на территории образовательной организации, в том числе места погрузки/разгрузки, а также безопасный маршрут движения детей во время погрузочно-разгрузочных работ.

В целях обеспечения безопасного движения детей по территории образовательной организации необходимо исключить пересечения путей движения детей и путей движения транспортных средств.

**Рекомендации к составлению схемы организации дорожного движения в
непосредственной близости
от образовательной организации**

1. Схема организации дорожного движения ограничена автомобильными дорогами, находящимися в непосредственной близости от образовательной организации. С

2. На схеме обозначаются:
а) здание образовательной организации с указанием территории, принадлежащей непосредственно образовательной организации (при наличии указать ограждение территории); Н
- автомобильные дороги и тротуары;
- уличные (наземные – регулируемые/нерегулируемые) и внеуличные (надземные/подземные) пешеходные переходы на подходах к образовательной организации;

- дислокация существующих дорожных знаков и дорожной разметки;
- другие технические средства организации дорожного движения;
- направление движения транспортных средств по проезжей части;
- направление безопасного маршрута движения детей.

3. На схеме указано расположение остановок маршрутных транспортных средств и безопасные маршруты движения детей от остановочного пункта к образовательной организации и обратно;

4. При наличии стоянки (парковочных мест) около образовательной организации, указывается место расположения и безопасные маршруты движения детей от парковочных мест к образовательной организации и обратно.

К схеме (в случае необходимости) должен быть приложен план мероприятий по приведению существующей организации дорожного движения к организации дорожного движения, соответствующей нормативным техническим документам, действующим в области дорожного движения, по окончании реализации которого готовится новая схема.

**Рекомендации к составлению план-схемы пути движения
транспортных средств и детей
при проведении дорожных ремонтно-строительных работ
вблизи образовательной организации**

На схеме указывается место производства дорожных ремонтно-строительных работ, его обустройство дорожными знаками и ограждениями, иными техническими средствами организации дорожного движения, а также безопасный маршрут движения детей к образовательной организации с учетом изменения маршрута движения по тротуару.

На схеме обозначены:

- участок производства дорожных ремонтно-строительных работ;
- автомобильные дороги;
- тротуары;
- альтернативные пути (обходы места производства дорожных ремонтно-строительных работ пешеходами и объезды транспортными средствами);
- здание образовательной организации;
- ограждение территории образовательной организации (при наличии).

Рекомендации к составлению план-схемы района расположения образовательной организации

1. Район расположения образовательной организации определяется группой жилых домов, зданий и улично-дорожной сетью с учетом остановок общественного транспорта (выходов из станций метро), центром которого является непосредственно образовательная организация;

2. Территория, указанная на схеме, включает:

- образовательную организацию;
- стадион вне территории образовательной организации, на котором могут проводиться занятия по физической культуре (*при наличии*);
- парк, в котором могут проводиться занятия с детьми на открытом воздухе (*при наличии*);
- спортивно-оздоровительный комплекс (*при наличии*);
- жилые дома, в которых проживает большая часть детей данной образовательной организации;
- автомобильные дороги и тротуары.

3. На схеме обозначены:

- расположение жилых домов, зданий и сооружений;
- сеть автомобильных дорог;
- пути движения транспортных средств;
- пути движения детей в/из образовательную организацию;
- опасные участки (места несанкционированных переходов на подходах к образовательной организации, места имевших место случаев дорожно-транспортных происшествий с участием детей-пешеходов и детей-велосипедистов);
- уличные (наземные – регулируемые / нерегулируемые) и внеуличные (надземные / подземные) пешеходные переходы;
- названия улиц и нумерация домов.

Схема необходима для общего представления о районе расположения образовательной организации. На схеме обозначены наиболее частые пути движения детей от дома (от отдаленных остановок маршрутных транспортных средств) к образовательной организации и обратно.

При исследовании маршрутов движения детей необходимо уделить особое внимание опасным зонам, где дети пересекают проезжие части дорог не по пешеходному переходу.

**Информационная карточка
перевозок детей специальным транспортным средством (автобусом)**

1. Общие сведения

Марка _____
Модель _____
Государственный регистрационный знак _____
Год выпуска _____ Количество мест в автобусе _____
Соответствие конструкции требованиям, предъявляемым к школьным автобусам _____

2. Сведения о владельце

Владелец _____
(наименование организации)

Юридический адрес владельца _____
Фактический адрес владельца _____
Телефон ответственного лица _____

3. Сведения о водителе автобуса

Фамилия, имя, отчество _____
Принят на работу _____
Стаж вождения категории D _____

4. Организационно-техническое обеспечение

Лицо, ответственное за обеспечение безопасности дорожного движения:

_____ (Ф.И.О.)
взначено _____ (дата)
прошло аттестацию _____ (дата)

Дата последнего технического осмотра _____

Директор (заведующий)
образовательной организации _____ (подпись) _____ (Ф.И.О.)

Руководитель организации,
осуществляющей перевозку детей
специальным транспортом
(автобусом) _____ (подпись) _____ (Ф.И.О.)

II. Информация об обеспечении безопасности перевозок детей специальным транспортным средством (автобусом).

В МБДОУ «Детский сад «Теремок»

Транспортных средств не имеется

1. Общие сведения

Марка _____
Модель _____
Государственный регистрационный знак _____
Год выпуска _____ Количество мест в автобусе _____
Соответствие конструкции требованиям, предъявляемым к школьным автобусам _____

2. Сведения о водителе(ях) автобуса(сов)

Ф.И.О. водителя	Дата принятия на работу	Стаж вождения ТС категории D	Дата предстоящего медицинского осмотра	Период проведения стажировки	Сроки повышения квалификации	Допущенные нарушения ПДД

3. Организационно-техническое обеспечение

1) Лицо, ответственное, за обеспечение безопасности дорожного движения): _____

(Ф.И.О.)

взначено _____

(дата)

прошло аттестацию _____

(дата)

2) Организация проведения предрейсового медицинского осмотра водителя:

осуществляет _____

(Ф.И.О. специалиста)

на основании _____

действительного до _____

(дата)

3) Организация проведения предрейсового технического осмотра транспортного средства:

осуществляет _____

(Ф.И.О. специалиста)

на основании _____

действительного до _____

(дата)

4) Дата очередного технического осмотра _____

5) Место стоянки автобуса в нерабочее время _____

меры, исключающие несанкционированное использование _____

4. Сведения о владельце автобуса

Юридический адрес владельца: _____

Фактический адрес владельца: _____

Телефон ответственного лица _____

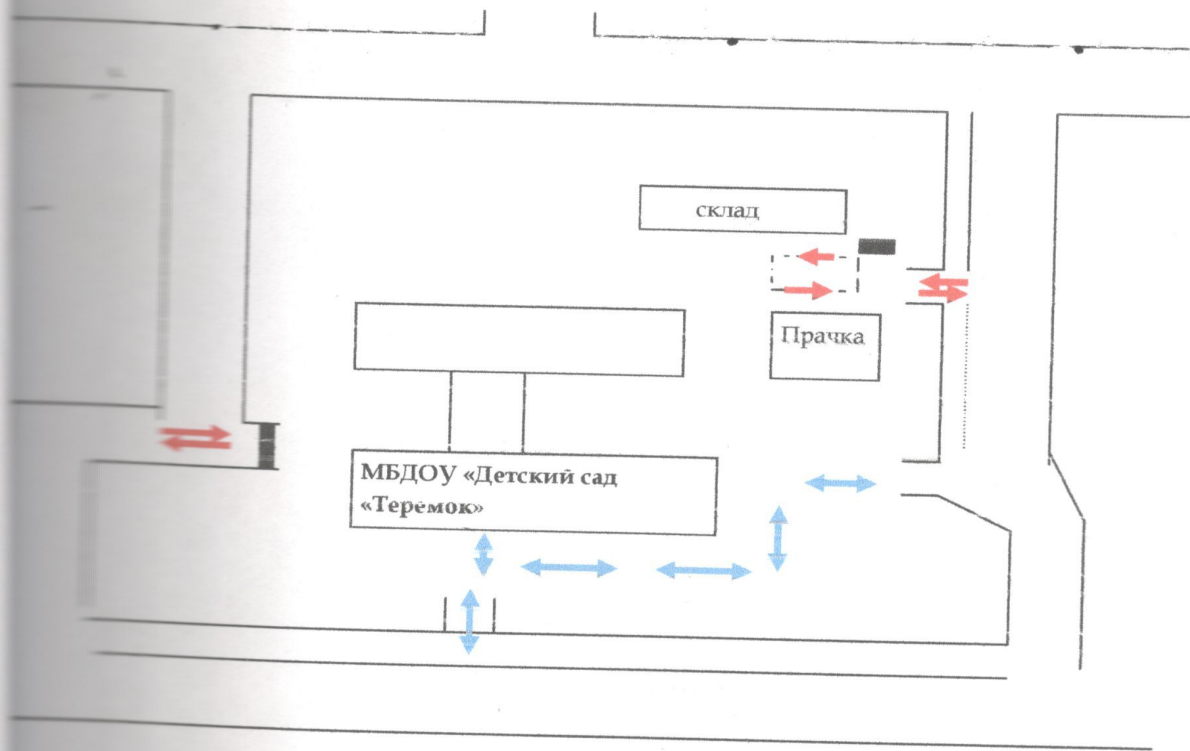
(при отсутствии автобуса)




Сведения об организациях, осуществляющих перевозку детей специальным транспортным средством (автобусом)

~~Необходимый список контактов организаций, осуществляющих перевозку детей специальным транспортным средством (автобусом).~~

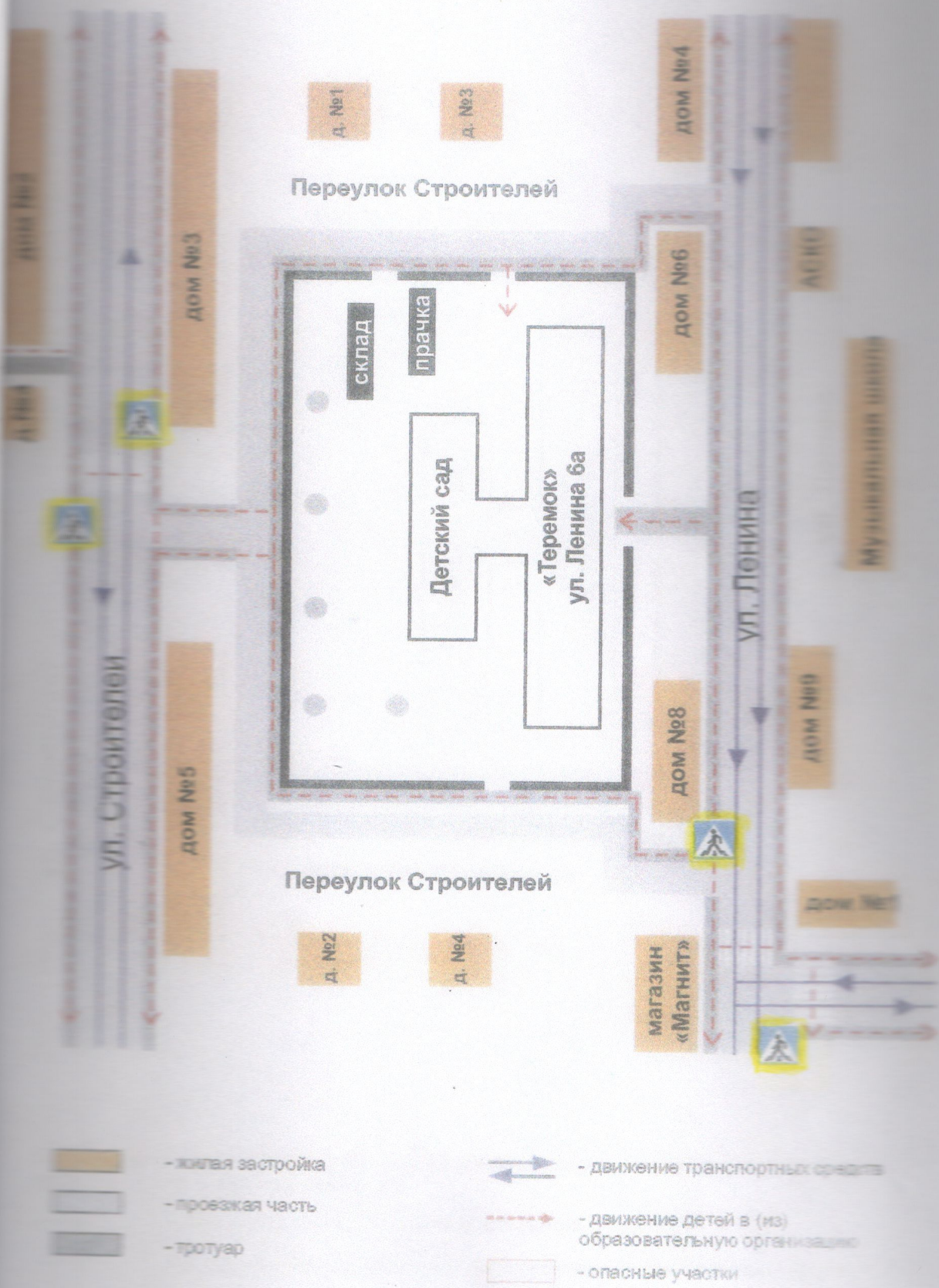
(При перевозке детей специальным транспортным средством (автобусом) сторонней организацией заполняется карточка. Заполненная карточка хранится в разделе «Приложение»)

Пути движения транспортных средств к местам разгрузки, погрузки и рекомендуемые безопасные пути передвижения детей по территории образовательной организации

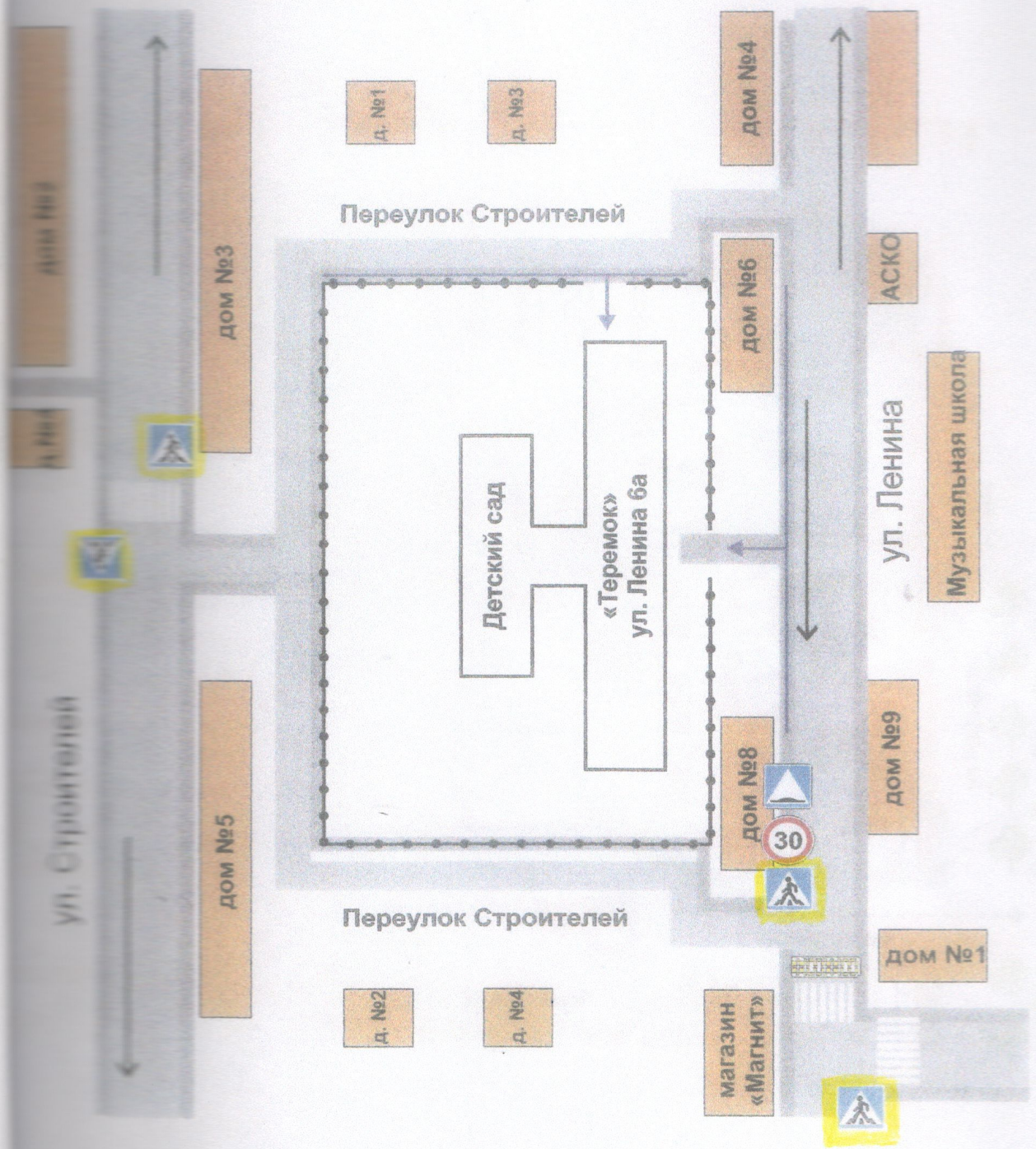


-  - движение детей по территории и вне территории образовательной организации
-  - место разгрузки/ погрузки
-  - движение грузовых транспортных средств по территории образовательной организации

I. План-схемы образовательной организации
 1. Район расположения образовательной организации.
 Пути движения транспортных средств и детей (обучающихся)






2. Схема организации дорожного движения
 в непосредственной близости от образовательной организации
 с размещением соответствующих технических средств организации
 дорожного движения, маршрутов движения детей и расположения
 парковочных мест




- ограждение образовательной организации и стоянки транспортных средств
- искусственная неровность
- направление движения транспортного потока
- направление движения детей от остановок частных транспортных средств

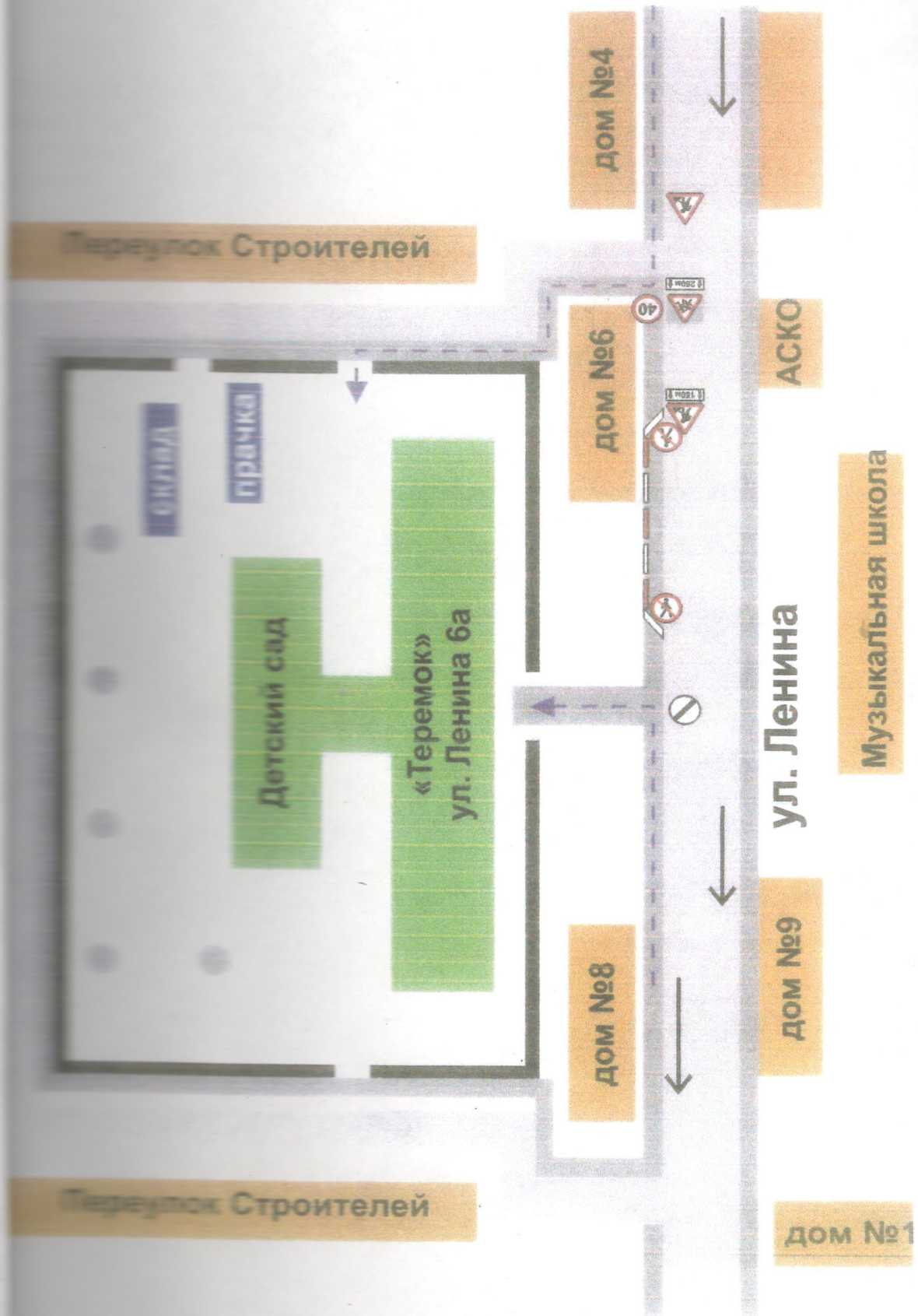
3. Маршруты движения организованных групп детей от образовательной организации к стадиону, парку или спортивно-оздоровительному комплексу



-  - жилая застройка
-  - проезжая часть
-  - тротуар

 - направление безопасного движения группы детей к стадиону, парку или спортивно-оздоровительный комплекс

5. Схема пути движения транспортных средств и детей при проведении дорожных ремонтно-строительных работ вблизи образовательной организации



→ — направление движения транспортного потока
- - - — рекомендуемое направление движения пешеходного потока

Пронумеровано, прошнуровано,
скреплено печатью

17

листа (ов)

Заведующий МБДОУ Детский

сад «Тережок»

Э.Л.Габидуллина



Содержание

1	Введение
2	Глава I. Теоретические основы
3	Глава II. Методика
4	Глава III. Результаты
5	Заключение
6	Список литературы
7	Приложение