

«СОГЛАСОВАНО»

Заместитель Руководителя  
Исполнительного комитета –  
начальник МКУ «Управления  
образования Исполнительного  
комитета ЗМР»

С.А. Кузнецов

«    »      2018 г.




«УТВЕРЖДАЮ»

И. о. заведующего МБДОУ  
"Детский сад "Теремок"  
общеразвивающего вида"  
Зайнского муниципального  
района Республики Татарстан

А.Р. Мустаева

«    »      2018 г.



«СОГЛАСОВАНО»

Начальник ОГИБДД ОМВД  
России по Зайнскому району  
майор полиции

Р.Г. Гарифуллин

«    »      2018 г.



## ПАСПОРТ

дорожной безопасности образовательной организации  
МБДОУ "Детский сад "Теремок" общеразвивающего вида  
Зайнского муниципального района Республики Татарстан

2018 год

## Общие сведения

Тип образовательной организации: Детский сад

Юридический адрес: Республика Татарстан, г. Заинск, ул. Ленина, д. 6 а

Фактический адрес: 423520, Республика Татарстан, г. Заинск, ул. Ленина, д. 6 а

Руководители образовательной организации:

И. о заведующего : Мустаева Алия Рашидовна,  
телефон: 8(885558) 7-01-03

Заместитель заведующего по учебной работе: Шаяхметова Илсояр Сабирзяновна  
телефон: 8(885558) 7-01-03

Ответственные работники  
муниципального органа  
образования,

МКУ "Управление образования Исполнительного комитета Заинского  
муниципального района Республики Татарстан" Начальник управления  
образования:

С.А. Кузнецов Телефон: 8(85558)3-27-42

Ответственные от  
Госавтоинспекции:

Начальник ОГИБДД ОМВД России по Заинскому району Республики  
Татарстан, майор полиции:

Р.Г. Гарифуллин Телефон: 8(85558) 7-74-57

Ответственные работники  
за мероприятия по профилактике  
детского травматизма:

Старший инспектор ДПС ГИБДД ОМВД России по Заинскому району  
капитан полиции:

Р.Р. Биктагиров Телефон: 8(85558) 7-74-57

Руководитель или ответственный работник дорожно-эксплуатационной  
организации, осуществляющий содержание улично-дорожной сети (УДС),  
**Начальник управления филиала ООО «БлагоСтрой»**

Р.Р. Зайнуллин Телефон: 8(85558) 3-60-21

Руководитель или ответственный работник дорожно-эксплуатационной организации, осуществляющий содержание технических средств организации дорожного движения (ТСОДД)

Начальник дорожного участка ООО «Благостройсервис»

Р.Р. Зайнуллин

Телефон: 8(85558) 3-60-21

Количество обучающихся (учащихся, воспитанников): 180

Наличие уголка по БДД: имеется Холл второго этажа

Наличие класса по БДД: нет

Наличие автогородка (площадки) по БДД: нет

Наличие автобуса в образовательной организации: нет

Владелец автобуса: \_\_\_\_\_

Время занятий в образовательной организации:

6 час.00 мин – 18 час. 00 мин.

Телефоны оперативных служб:

Дежурная часть 7-02-02

С домашнего - 02; сот. - 112

ФСБ 7-14-69; 7-15-35; 5-60-85

МЧС 7-40-04; 3-12-50; 01 - -

Отделение полиции 7-02-02; 02

Скорая мед. помощь 7-50-03; 03

Газовая служба 04

Горсеть 7-04-83

Экстренная психологическая помощь 3-44-65

Телефон доверия полиции 7-14-21; 7-14-65

Бесплатный телефон доверия 8-800-2000-122

## Содержание

- I. План - схемы образовательной организации (сокращение – ОО).
  1. Район расположения образовательной организации, пути движения транспортных средств и детей (обучающихся).
  2. Организация дорожного движения в непосредственной близости от образовательной организации с размещением соответствующих технических средств организации дорожного движения, маршруты движения детей и расположение парковочных мест.
  3. Маршруты движения организованных групп детей от образовательной организации к стадиону, парку или спортивно-оздоровительному комплексу.
  4. Пути движения транспортных средств к местам разгрузки/погрузки и рекомендуемые безопасные пути передвижения детей по территории образовательной организации.
  
- II. Информация об обеспечении безопасности перевозок детей специальным транспортным средством (автобусом).
  1. Общие сведения.
  2. Маршрут движения автобуса образовательной организации.
  3. Безопасное расположение остановки автобуса у образовательной организации.
  
- III. Приложения.

План-схема пути движения транспортных средств и детей при проведении дорожных ремонтно-строительных работ вблизи образовательной организации.

## **Рекомендации к составлению схемы маршрута движения автобуса образовательной организации**

На схеме указываются населенные пункты, через которые следует автобус образовательной организации, оборудованные места остановок для посадки и высадки детей в каждом населенном пункте и в иных местах по маршруту движения автобуса; непосредственно населенный пункт, где расположена образовательная организация.

На схеме указывается безопасный маршрут следования автобуса образовательной организации из пункта А в пункт В, а также обозначены:

- жилые дома населенных пунктов;
- здание образовательной организации;
- автомобильные дороги;
- дислокация существующих дорожных знаков на пути следования автобуса образовательной организации;
- пешеходные переходы, пересекающие проезжую часть маршрута движения автобуса образовательной организации;
- другие технические средства организации дорожного движения на маршруте движения автобуса образовательной организации.

Дополнительно, при наличии трудных (опасных) участков дорог по пути следования автобуса, представляется целесообразным давать их подробное описание с рекомендациями по безопасному преодолению.

Кроме того, рекомендуется дополнять паспорт фотоматериалами с изображением таких участков, а также с изображениями остановочных пунктов и мест ожидания.

В случаях, когда осуществляется перевозка детей специальным транспортным средством на экскурсии, спортивные соревнования, в лагерь, к месту сдачи государственной аттестации и единого государственного экзамена, Паспорт безопасности образовательной организации дополняется схемами маршрута движения специального транспортного средства (автобуса).

**Рекомендации к составлению схемы пути движения транспортных средств к местам разгрузки/погрузки и рекомендуемые безопасные пути передвижения детей по территории образовательной организации**

На схеме указывается примерная траектория движения транспортных средств на территории образовательной организации, в том числе места погрузки/разгрузки, а также безопасный маршрут движения детей во время погрузочно-разгрузочных работ.

В целях обеспечения безопасного движения детей по территории образовательной организации необходимо исключить пересечения путей движения детей и путей движения транспортных средств.

**Рекомендации к составлению схемы организации дорожного движения в  
непосредственной близости  
от образовательной организации**

1. Схема организации дорожного движения ограничена автомобильными дорогами, находящимися в непосредственной близости от образовательной организации.
  2. На схеме обозначаются:
    - здание образовательной организации с указанием территории, принадлежащей непосредственно образовательной организации (при наличии указать ограждение территории);
    - автомобильные дороги и тротуары;
    - уличные (наземные – регулируемые/нерегулируемые) и внеуличные (надземные/подземные) пешеходные переходы на подходах к образовательной организации;
    - дислокация существующих дорожных знаков и дорожной разметки;
    - другие технические средства организации дорожного движения;
    - направление движения транспортных средств по проезжей части;
    - направление безопасного маршрута движения детей.
  3. На схеме указано расположение остановок маршрутных транспортных средств и безопасные маршруты движения детей от остановочного пункта к образовательной организации и обратно;
  4. При наличии стоянки (парковочных мест) около образовательной организации, указывается место расположения и безопасные маршруты движения детей от парковочных мест к образовательной организации и обратно.
- К схеме (в случае необходимости) должен быть приложен план мероприятий по приведению существующей организации дорожного движения к организации дорожного движения, соответствующей нормативным техническим документам, действующим в области дорожного движения, по окончании реализации которого готовится новая схема.

**Рекомендации к составлению план-схемы пути движения  
транспортных средств и детей  
при проведении дорожных ремонтно-строительных работ  
вблизи образовательной организации**

На схеме указывается место производства дорожных ремонтно-строительных работ, его обустройство дорожными знаками и ограждениями, иными техническими средствами организации дорожного движения, а также безопасный маршрут движения детей к образовательной организации с учетом изменения маршрута движения по тротуару.

На схеме обозначены:

- участок производства дорожных ремонтно-строительных работ;
- автомобильные дороги;
- тротуары;
- альтернативные пути (обходы места производства дорожных ремонтно-строительных работ пешеходами и объезды транспортными средствами);
- здание образовательной организации;
- ограждение территории образовательной организации *(при наличии)*.



## Рекомендации к составлению план-схемы района расположения образовательной организации

1. Район расположения образовательной организации определяется группой жилых домов, зданий и улично-дорожной сетью с учетом остановок общественного транспорта (выходов из станций метро), центром которого является непосредственно образовательная организация;

2. Территория, указанная на схеме, включает:

- образовательную организацию;
- стадион вне территории образовательной организации, на котором могут проводиться занятия по физической культуре (*при наличии*);
- парк, в котором могут проводиться занятия с детьми на открытом воздухе (*при наличии*);
- спортивно-оздоровительный комплекс (*при наличии*);
- жилые дома, в которых проживает большая часть детей данной образовательной организации;
- автомобильные дороги и тротуары.

3. На схеме обозначены:

- расположение жилых домов, зданий и сооружений;
- сеть автомобильных дорог;
- пути движения транспортных средств;
- пути движения детей в/из образовательную организацию;
- опасные участки (места несанкционированных переходов на подходах к образовательной организации, места имевших место случаев дорожно-транспортных происшествий с участием детей-пешеходов и детей-велосипедистов);
- уличные (наземные – регулируемые / нерегулируемые) и внеуличные (надземные и подземные) пешеходные переходы;
- названия улиц и нумерация домов.

Схема необходима для общего представления о районе расположения образовательной организации. На схеме обозначены наиболее частые пути движения детей от дома (от отдаленных остановок маршрутных транспортных средств) к образовательной организации и обратно.

При исследовании маршрутов движения детей необходимо уделить особое внимание опасным зонам, где дети пересекают проезжие части дорог не по пешеходному переходу.

**Информационная карточка  
перевозок детей специальным транспортным средством (автобусом)**

**1. Общие сведения**

Марка \_\_\_\_\_  
Модель \_\_\_\_\_  
Государственный регистрационный знак \_\_\_\_\_  
Год выпуска \_\_\_\_\_ Количество мест в автобусе \_\_\_\_\_  
Соответствие конструкции требованиям, предъявляемым к школьным автобусам \_\_\_\_\_  
\_\_\_\_\_

**2. Сведения о владельце**

Владелец \_\_\_\_\_  
(наименование организации)  
Юридический адрес владельца \_\_\_\_\_  
Фактический адрес владельца \_\_\_\_\_  
Телефон ответственного лица \_\_\_\_\_

**3. Сведения о водителе автобуса**

Фамилия, имя, отчество \_\_\_\_\_  
Принят на работу \_\_\_\_\_  
Стаж вождения категории D \_\_\_\_\_

**4. Организационно-техническое обеспечение**

Лицо, ответственное за обеспечение безопасности дорожного движения:

\_\_\_\_\_ (Ф.И.О.)  
назначено \_\_\_\_\_  
\_\_\_\_\_ (дата)  
прошло аттестацию \_\_\_\_\_  
\_\_\_\_\_ (дата)

Дата последнего технического осмотра \_\_\_\_\_

Директор (заведующий)  
образовательной организацией \_\_\_\_\_  
(подпись) (Ф.И.О.)

Руководитель организации,  
осуществляющей перевозку детей  
специальным транспортом  
(автобусом) \_\_\_\_\_  
(подпись) (Ф.И.О.)

**II. Информация об обеспечении безопасности перевозок детей  
специальным транспортным средством (автобусом).**

**В МБДОУ «Детский сад «Теремок»  
Транспортных средств не имеется**

**1. Общие сведения**

Марка \_\_\_\_\_  
Модель \_\_\_\_\_  
Государственный регистрационный знак \_\_\_\_\_  
Год выпуска \_\_\_\_\_ Количество мест в автобусе \_\_\_\_\_  
Соответствие конструкции требованиям, предъявляемым к школьным автобусам \_\_\_\_\_

**2. Сведения о водителе(ях) автобуса(сов)**

Фамилия, имя, отчество	Дата принятия на работу	Стаж вождения ТС категории D	Дата-предстоящего медицинского осмотра	Период проведения стажировки	Сроки повышения квалификации	Допущенные нарушения ПДД

**3. Организационно-техническое обеспечение**

1) Лицо, ответственное, за обеспечение безопасности дорожного движения): \_\_\_\_\_  
(Ф.И.О.)  
назначено \_\_\_\_\_  
(дата)  
прошло аттестацию \_\_\_\_\_  
(дата)

2) Организация проведения предрейсового медицинского осмотра водителя:  
осуществляет \_\_\_\_\_  
(Ф.И.О. специалиста)  
на основании \_\_\_\_\_  
действительного до \_\_\_\_\_  
(дата)

11

3) Организация проведения предрейсового технического осмотра транспортного средства: \_\_\_\_\_  
осуществляет \_\_\_\_\_  
(Ф.И.О. специалиста)

на основании \_\_\_\_\_  
действительного до \_\_\_\_\_  
(дата)

4) Дата очередного технического осмотра \_\_\_\_\_

5) Место стоянки автобуса в нерабочее время \_\_\_\_\_  
меры, исключающие несанкционированное использование \_\_\_\_\_

#### 4. Сведения о владельце автобуса

Юридический адрес владельца: \_\_\_\_\_

Фактический адрес владельца: \_\_\_\_\_

Телефон ответственного лица \_\_\_\_\_

*(при отсутствии автобуса)*

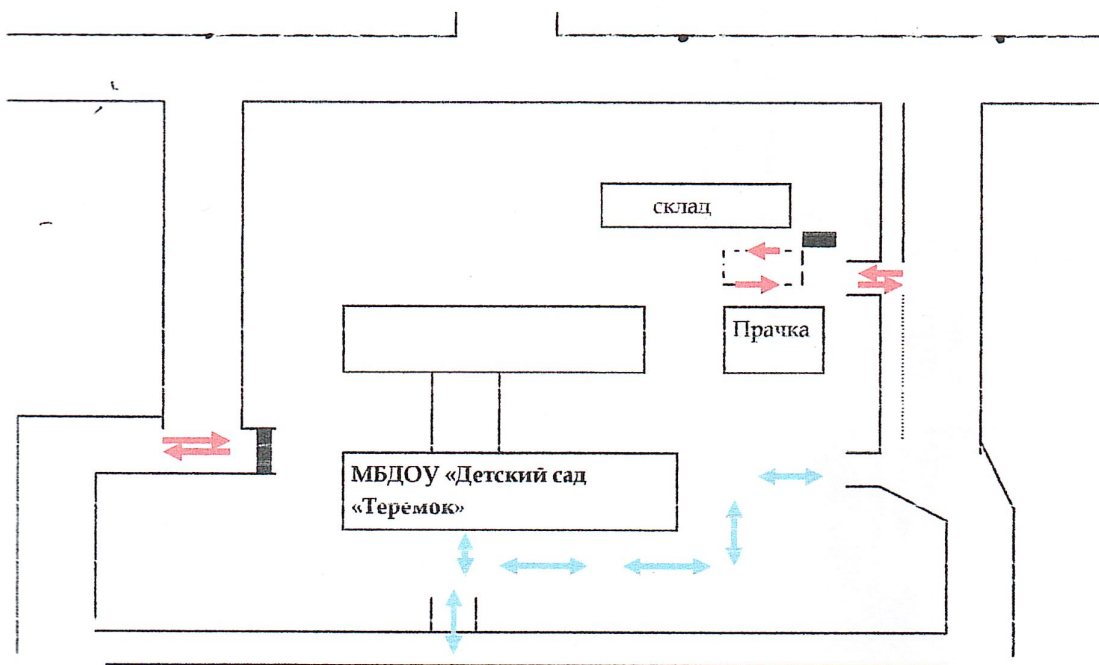
**Сведения об организациях, осуществляющих перевозку детей  
специальным транспортным средством (автобусом)**




\_\_\_\_\_  
\_\_\_\_\_  
\_\_\_\_\_

*(Рекомендуемый список контактов организаций, осуществляющих перевозку детей специальным транспортным средством (автобусом)).*

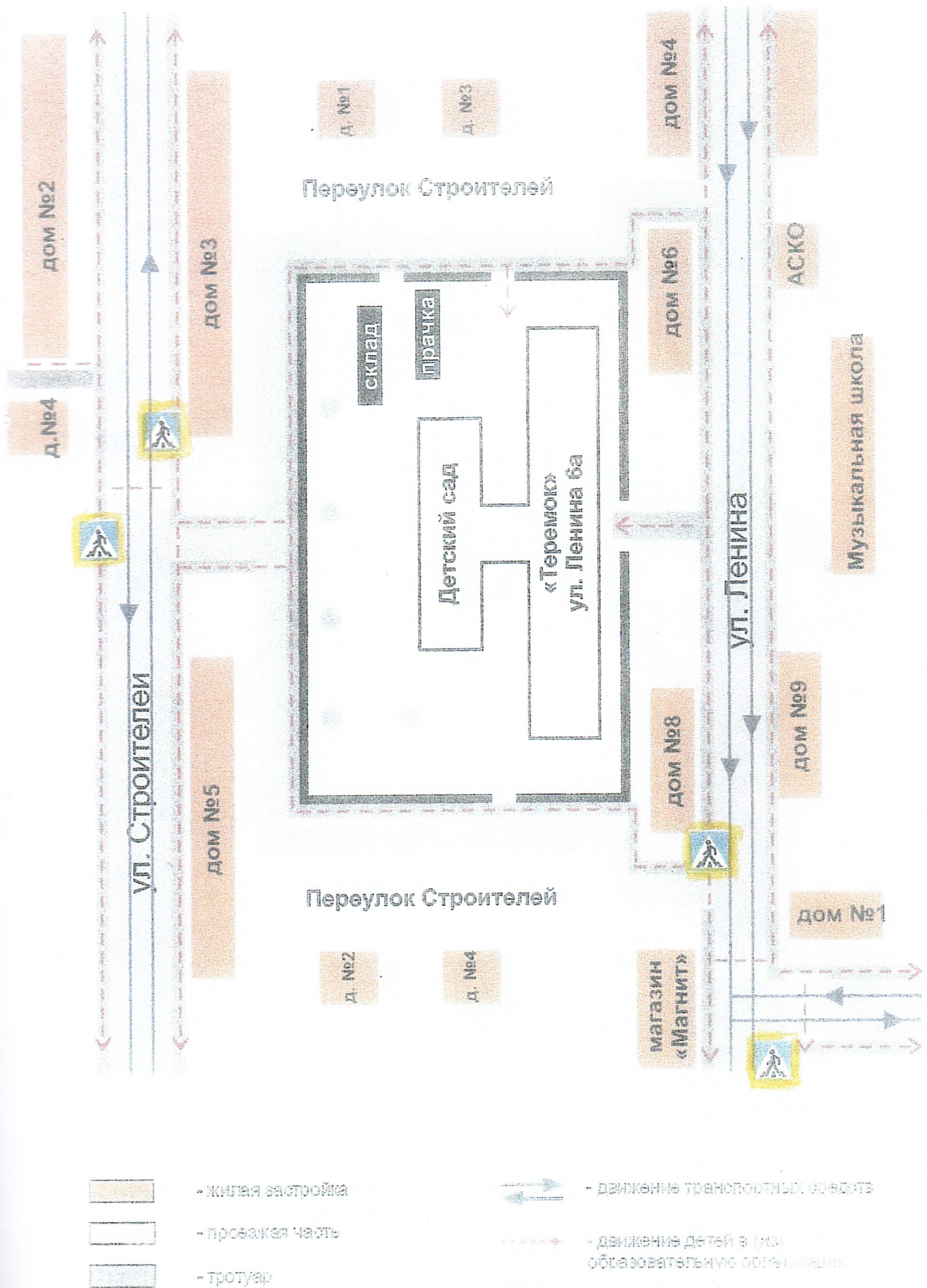
(При перевозке детей специальным транспортным средством (автобусом) сторонней организацией заполняется карточка. Заполненная карточка хранится в разделе «Приложение»)

Пути движения транспортных средств к местам разгрузки, погрузки и рекомендуемые безопасные пути передвижения детей по территории образовательной организации

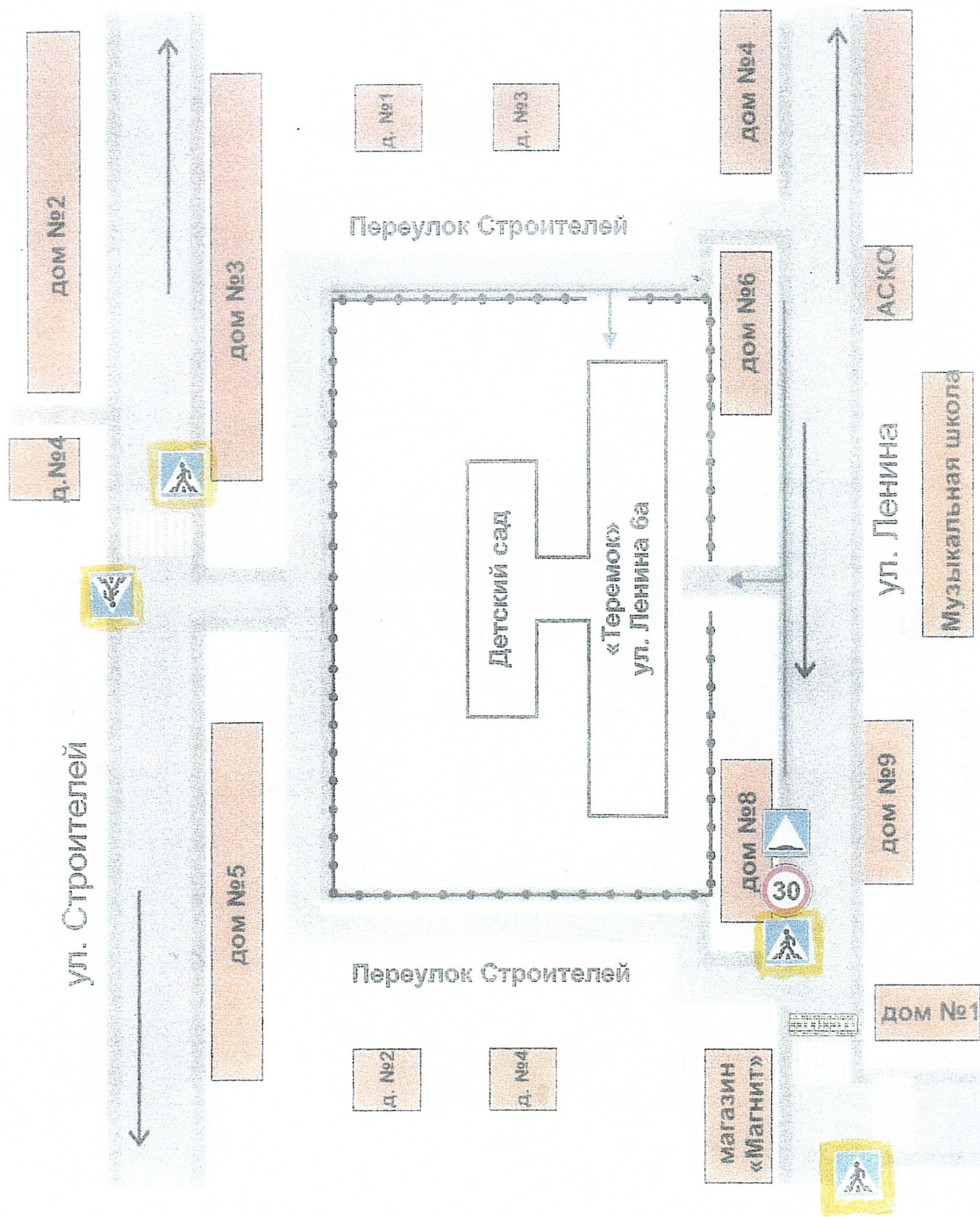






-  - движение детей по территории и вне территории образовательной организации
-  - место разгрузки/ погрузки
-  - движение грузовых транспортных средств по территории образовательной организации

1. План-схемы образовательной организации  
 1. Район расположения образовательной организации,  
 пути движения транспортных средств и детей (обучающихся)

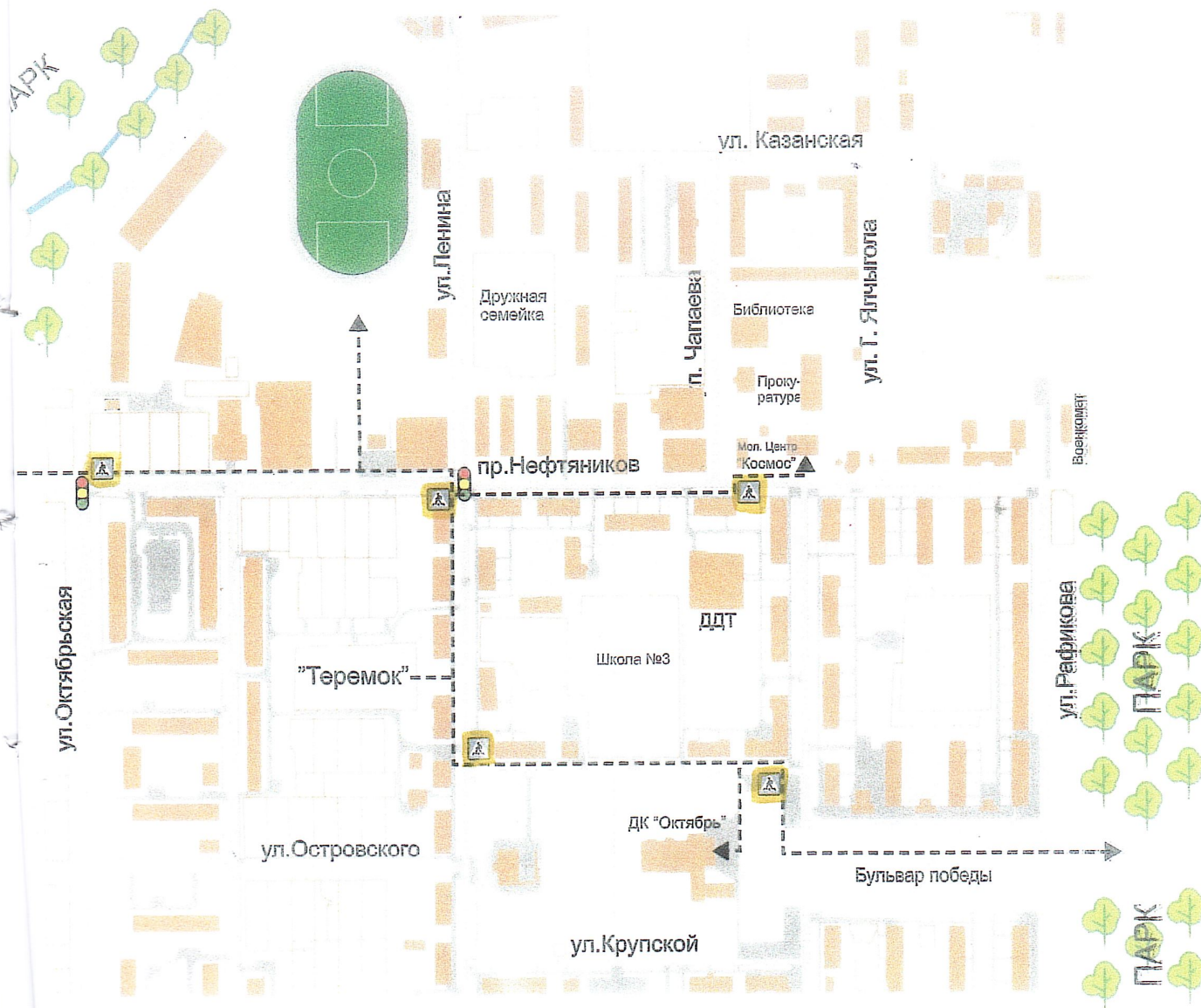





2. Схема организации дорожного движения в непосредственной близости от образовательной организации с размещением соответствующих технических средств организации дорожного движения, маршрутов движения детей и расположения парковочных мест




-  - ограждение образовательной организации и стоянки транспортных средств
-  - искусственная неровность
-  - направление движения транспортного потока
-  - направление движения детей от остановок частных транспортных средств

3. Маршруты движения организованных групп детей от образовательной организации к стадиону, парку или спортивно-оздоровительному комплексу



-  - жилая застройка
-  - проезжая часть
-  - тротуар

 - направление безопасного движения группы детей к стадиону, парку или в спортивно-оздоровительный комплекс



4. План-схема пути движения транспортных средств и детей при проведении дорожных ремонтно-строительных работ вблизи образовательной организации



- ← - направление движения транспортного потока
- ← - рекомендуемое направление движения пешеходного потока

Пронумеровано, прошнуровано,  
скреплено печатью

*И.О. Заведующий* листа (ов)

И.о. заведующего МБДОУ

Детский сад «Теремок»

А.Р. Мустаева

