

Выписка из Единого государственного реестра недвижимости об объекте недвижимости
Сведения о характеристиках объекта недвижимости

На основании запроса от 28.06.2018 г., поступившего на рассмотрение 28.06.2018 г., сообщаем, что согласно записям Единого государственного реестра недвижимости:

Земельный участок			
(вид объекта недвижимости)			
Лист № <u> </u> Раздела <u>1</u>	Всего листов раздела <u>1</u> : <u> </u>	Всего разделов: <u> </u>	Всего листов выписки: <u> </u>
28.06.2018 № 99/2018/126060486			
Кадастровый номер:		16:17:180101:79	

Номер кадастрового квартала:	16:17:180101
Дата присвоения кадастрового номера:	10.01.2006
Ранее присвоенный государственный учетный номер:	данные отсутствуют
Адрес:	установлено относительно ориентира, расположенного в границах участка. Почтовый адрес ориентира: Республика Татарстан, Дрожжановский муниципальный район, Шланговское сельское поселение, с Шланга, ул. Ленина, д. 26
Площадь:	17328 кв. м
Кадастровая стоимость, руб.:	7274654.7
Кадастровые номера расположенных в пределах земельного участка объектов недвижимости:	16:17:180101:356, 16:17:180101:371, 16:17:180102:227, 16:17:190101:655
Кадастровые номера объектов недвижимости, из которых образован объект недвижимости:	данные отсутствуют
Кадастровые номера образованных объектов недвижимости:	16:17:180101:375
Сведения о включении объекта недвижимости в состав предприятия как имущественного комплекса:	

Государственный регистратор		ФГИС ЕГРН
полное наименование должности	подпись	инициалы, фамилия

М.П.

Земельный участок			
(вид объекта недвижимости)			
Лист № <u> </u> Раздела <u>1</u>	Всего листов раздела <u>1</u> : <u> </u>	Всего разделов: <u> </u>	Всего листов выписки: <u> </u>
28.06.2018 № 99/2018/126060486			
Кадастровый номер:		16:17:180101:79	

Категория земель:	Земли населённых пунктов
Виды разрешенного использования:	Школа
Сведения о кадастровом инженеру:	данные отсутствуют
Сведения о лесах, водных объектах и об иных природных объектах, расположенных в пределах земельного участка:	данные отсутствуют
Сведения о том, что земельный участок полностью или частично расположен в границах зоны с особыми условиями использования территории или территории объекта культурного наследия	данные отсутствуют
Сведения о том, что земельный участок расположен в границах особой экономической зоны, территории опережающего социально-экономического развития, зоны территориального развития в Российской Федерации, игровой зоны:	данные отсутствуют
Сведения о том, что земельный участок расположен в границах особо охраняемой природной территории, охотничьих угодий, лесничеств, лесопарков:	данные отсутствуют
Сведения о результатах проведения государственного земельного надзора:	данные отсутствуют
Сведения о расположении земельного участка в границах территории, в отношении которой утвержден проект межевания территории:	данные отсутствуют

Государственный регистратор		ФГИС ЕГРН
полное наименование должности	подпись	инициалы, фамилия

М.П.

Земельный участок			
(вид объекта недвижимости)			
Лист № <u> </u> Раздела <u>1</u>	Всего листов раздела <u>1</u> : <u> </u>	Всего разделов: <u> </u>	Всего листов выписки: <u> </u>
28.06.2018 № 99/2018/126060486			
Кадастровый номер:		16:17:180101:79	

Условный номер земельного участка:	данные отсутствуют
Сведения о принятии акта и (или) заключении договора, предусматривающих предоставление в соответствии с земельным законодательством исполнительным органом государственной власти или органом местного самоуправления находящегося в государственной или муниципальной собственности земельного участка для строительства наемного дома социального использования или наемного дома коммерческого использования:	данные отсутствуют
Сведения о том, что земельный участок или земельные участки образованы на основании решения об изъятии земельного участка и (или) расположенного на нем объекта недвижимости для государственных или муниципальных нужд:	данные отсутствуют
Сведения о том, что земельный участок образован из земель или земельного участка, государственная собственность на которые не разграничена:	данные отсутствуют
Сведения о наличии земельного спора о местоположении границ земельных участков:	данные отсутствуют
Статус записи об объекте недвижимости:	Сведения об объекте недвижимости имеют статус "актуальные, ранее учтенные"
Особые отметки:	Граница земельного участка не установлена в соответствии с требованиями земельного законодательства. Посредством данного земельного участка обеспечен доступ к земельному участку (земельным участкам) с кадастровым номером (кадастровыми номерами) 16:17:180101:372. Сведения о видах разрешенного использования, площади имеют статус «Актуальные незасвидетельствованные». Право (ограничение права, обременение объекта недвижимости) зарегистрировано на данный объект недвижимости с видами разрешенного использования «Для иных видов жилой застройки», площадью 18828 кв.м. Сведения необходимые для заполнения раздела 3.1 отсутствуют.
Получатель выписки:	ПАЛАТА ИМУЩЕСТВЕННЫХ И ЗЕМЕЛЬНЫХ ОТНОШЕНИЙ ДРОЖЖАНОВСКОГО МУНИЦИПАЛЬНОГО РАЙОНА РЕСПУБЛИКИ ТАТАРСТАН

Государственный регистратор	ФГИС ЕГРН
-----------------------------	-----------

Выписка из Единого государственного реестра недвижимости об объекте недвижимости
Сведения о зарегистрированных правах

Земельный участок		
(вид объекта недвижимости)		
Лист № ____ Раздела 2	Всего листов раздела 2 : ____	Всего разделов: ____
Всего листов выписки: ____		
28.06.2018 № 99/2018/126060486		
Кадастровый номер:		16:17:180101:79
1. Правообладатель (правообладатели):	1.1.	Муниципальное бюджетное общеобразовательное учреждение "Шланговская средняя общеобразовательная школа" Дрожжановского муниципального района Республики Татарстан, ИНН: 1617001824
2. Вид, номер и дата государственной регистрации права:	2.1.	Постоянное (бессрочное) пользование, № 16-16-19/005/2010-405 от 05.05.2010
3. Ограничение прав и обременение объекта недвижимости:	не зарегистрировано	
1. Правообладатель (правообладатели):	1.2.	Муниципальное бюджетное дошкольное образовательное учреждение "Шланговский детский сад" Дрожжановского муниципального района Республики Татарстан, ИНН: 1617002419
2. Вид, номер и дата государственной регистрации права:	2.2.	Сервитут (право), № 16:17:180101:79-16/031/2018-3 от 13.06.2018
3. Ограничение прав и обременение объекта недвижимости:	не зарегистрировано	
Государственный регистратор		ФГИС ЕГРН
полное наименование должности	подпись	инициалы, фамилия

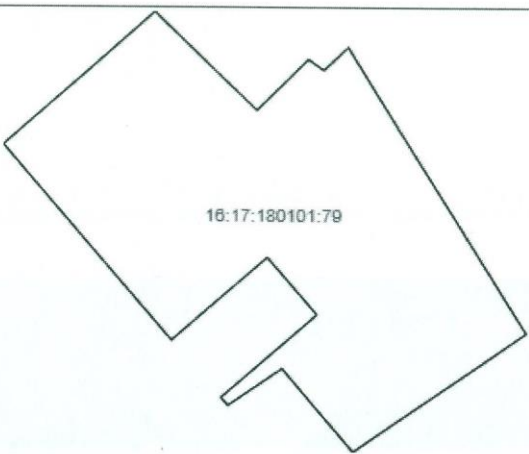
М.П.

Земельный участок			
(вид объекта недвижимости)			
Лист № <u> </u> Раздела <u>2</u>	Всего листов раздела <u>2</u> : <u> </u>	Всего разделов: <u> </u>	Всего листов выписки: <u> </u>
28.06.2018 № 99/2018/126060486			
Кадастровый номер:		16:17:180101:79	

1.	Правообладатель (правообладатели):	1.3.	данные о правообладателе отсутствуют
2.	Вид, номер и дата государственной регистрации права:	2.3.	не зарегистрировано
3.	Ограничение прав и обременение объекта недвижимости:		
	3.3.1.	вид:	Сервитут, Республика Татарстан, Дрожжановский муниципальный район, Шланговское сельское поселение, с Шланга, ул. Ленина, д. 26, кад.№ 16:17:180101:79, Земельный участок, категория земель: земли населенных пунктов, разрешенное использование: Школа, общая площадь 18 827, 62 кв. м
		дата государственной регистрации:	13.06.2018
		номер государственной регистрации:	16:17:180101:79-16/031/2018-2
		срок, на который установлено ограничение прав и обременение объекта недвижимости:	
		лицо, в пользу которого установлено ограничение прав и обременение объекта недвижимости:	Муниципальное бюджетное дошкольное образовательное учреждение "Шланговский детский сад" Дрожжановского муниципального района Республики Татарстан, ИНН: 1617002419
	основание государственной регистрации:	Договор установления сервитута от 29.05.2018 №11	
4.	Договоры участия в долевом строительстве:	не зарегистрировано	
5.	Заявленные в судебном порядке права требования:	данные отсутствуют	
6.	Сведения о возражении в отношении зарегистрированного права:	данные отсутствуют	
7.	Сведения о наличии решения об изъятии объекта недвижимости для государственных и муниципальных нужд:	данные отсутствуют	
8.	Сведения о невозможности государственной регистрации без личного участия правообладателя или его законного представителя:		
9.	Правопритязания и сведения о наличии поступивших, но не рассмотренных заявлений о проведении государственной регистрации права (перехода, прекращения права), ограничения права или обременения объекта недвижимости, сделки в отношении объекта недвижимости:	данные отсутствуют	
10.	Сведения об осуществлении государственной регистрации сделки, права, ограничения права без необходимого в силу закона согласия третьего лица, органа:	данные отсутствуют	
11.	Сведения о невозможности государственной регистрации перехода, прекращения, ограничения права на земельный участок из земель сельскохозяйственного назначения:		

Выписка из Единого государственного реестра недвижимости об объекте недвижимости
Описание местоположения земельного участка

Земельный участок			
(вид объекта недвижимости)			
Лист № <u> </u> Раздела <u>3</u>	Всего листов раздела <u>3</u> : <u> </u>	Всего разделов: <u> </u>	Всего листов выписки: <u> </u>
28.06.2018 № 99/2018/126060486			
Кадастровый номер:		16:17:180101:79	

План (чертеж, схема) земельного участка			
			
Масштаб 1: данные отсутствуют	Условные обозначения:		

Государственный регистратор		ФГИС ЕГРН
полное наименование должности	подпись	инициалы, фамилия

М.П.

Выписка из Единого государственного реестра недвижимости об объекте недвижимости
Описание местоположения земельного участка

Раздел 3.2

Земельный участок			
(вид объекта недвижимости)			
Лист № ___	Раздела 3.2	Всего листов раздела 3.2 : ___	Всего разделов: ___
28.06.2018 № 99/2018/126060486		Всего листов выписки: ___	
Кадастровый номер:		16:17:180101:79	

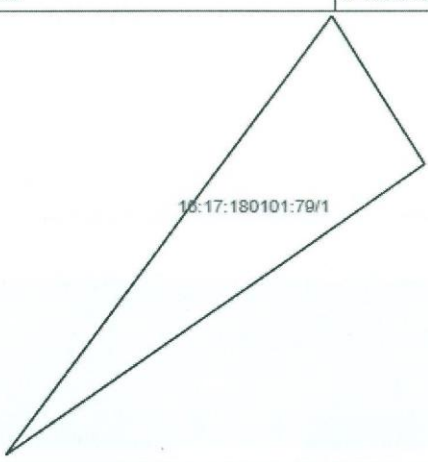
Сведения о характерных точках границы земельного участка				
Система координат: СК кадастрового округа				
Зона №				
Номер точки	Координаты		Описание закрепления на местности	Средняя квадратическая погрешность определения координат характерных точек границ земельного участка, м
	X	Y		
1	2	3	4	5
1	368451.88	1194614.5	данные отсутствуют	данные отсутствуют
2	368404.69	1194546.38	данные отсутствуют	данные отсутствуют
3	368437.62	1194518.25	данные отсутствуют	данные отсутствуют
4	368423	1194497	данные отсутствуют	данные отсутствуют
5	368426.14	1194494.26	данные отсутствуют	данные отсутствуют
6	368459.04	1194531.91	данные отсутствуют	данные отсутствуют
7	368481.63	1194512.16	данные отсутствуют	данные отсутствуют
8	368448.73	1194474.51	данные отсутствуют	данные отсутствуют
9	368525.53	1194407.38	данные отсутствуют	данные отсутствуют
10	368577.69	1194466.88	данные отсутствуют	данные отсутствуют
11	368539.38	1194507.62	данные отсутствуют	данные отсутствуют
12	368559.38	1194527.75	данные отсутствуют	данные отсутствуют
13	368555.09	1194533.88	данные отсутствуют	данные отсутствуют
14	368564.16	1194543.38	данные отсутствуют	данные отсутствуют

Государственный регистратор		ФГИС ЕГРН
полное наименование должности	подпись	инициалы, фамилия

М.П.

Выписка из Единого государственного реестра недвижимости об объекте недвижимости
Сведения о частях земельного участка

Земельный участок			
<small>(вид объекта недвижимости)</small>			
Лист № ___ Раздела 4	Всего листов раздела 4 : ___	Всего разделов: ___	Всего листов выписки: ___
28.06.2018 № 99/2018/126060486			
Кадастровый номер:		16:17:180101:79	

План (чертеж, схема) части земельного участка	Учетный номер части: 16:17:180101:79/1
	
Масштаб 1: данные отсутствуют	Условные обозначения:

Государственный регистратор		ФГИС ЕГРН
полное наименование должности	подпись	инициалы, фамилия

М.П.

Выписка из Единого государственного реестра недвижимости об объекте недвижимости
Сведения о частях земельного участка

Земельный участок			
(вид объекта недвижимости)			
Лист № __ Раздела <u>4</u>	Всего листов раздела <u>4</u> : __	Всего разделов: __	Всего листов выписки: __
28.06.2018 № 99/2018/126060486			
Кадастровый номер:		16:17:180101:79	

План (чертеж, схема) части земельного участка	Учетный номер части: 16:17:180101:79/2
	
Масштаб 1: данные отсутствуют	Условные обозначения:

Государственный регистратор		ФГИС ЕГРН
полное наименование должности	подпись	инициалы, фамилия

М.П.

Выписка из Единого государственного реестра недвижимости об объекте недвижимости
Сведения о частях земельного участка

Земельный участок			
(вид объекта недвижимости)			
Лист № ____ Раздела 4	Всего листов раздела 4 : ____	Всего разделов: ____	Всего листов выписки: ____
28.06.2018 № 99/2018/126060486			
Кадастровый номер:		16:17:180101:79	


План (чертеж, схема) части земельного участка	Учетный номер части: 16:17:180101:79/3
 <p>16:17:180101:79/3</p>	
Масштаб 1: данные отсутствуют	Условные обозначения:

Государственный регистратор		ФГИС ЕГРН
полное наименование должности	подпись	инициалы, фамилия

М.П.

Выписка из Единого государственного реестра недвижимости об объекте недвижимости
Сведения о частях земельного участка

Земельный участок			
(вид объекта недвижимости)			
Лист № ___ Раздела 4	Всего листов раздела 4 : ___	Всего разделов: ___	Всего листов выписки: ___
28.06.2018 № 99/2018/126060486			
Кадастровый номер:		16:17:180101:79	

План (чертеж, схема) части земельного участка	Учетный номер части: 16:17:180101:79/4
 <p>16:17:180101:79/4</p>	
Масштаб 1: данные отсутствуют	Условные обозначения:

Государственный регистратор		ФГИС ЕГРН
полное наименование должности	подпись	инициалы, фамилия

М.П.

Выписка из Единого государственного реестра недвижимости об объекте недвижимости
Сведения о частях земельного участка

Земельный участок			
(вид объекта недвижимости)			
Лист № ____ Раздела 4.1	Всего листов раздела 4.1 : ____	Всего разделов: ____	Всего листов выписки: ____
28.06.2018 № 99/2018/126060486			
Кадастровый номер:		16:17:180101:79	

Учетный номер части	Площадь (м ²)	Содержание ограничения в использовании или ограничения права на объект недвижимости или обременения объекта недвижимости
1	2	3
1	12	Ограничения прав на земельный участок, предусмотренные статьями 56, 56.1 Земельного кодекса Российской Федерации, 16.17.2.103, Распоряжение "Об утверждении границ охранных зон газораспределительных сетей (газопроводов) на территории Дрожжановского, Буинского (частично) муниципальных районов Республики Татарстан" № 3003-р от 25.12.2014
2	1036	Ограничения прав на земельный участок, предусмотренные статьями 56, 56.1 Земельного кодекса Российской Федерации, 16.17.2.40, Постановление Совета Министров СССР от 26 марта 1984 г. N 255 "Об утверждении Правил охраны электрических сетей напряжением свыше 1000 вольт" № 255 от 26.03.1984
3	322	Ограничения прав на земельный участок, предусмотренные статьями 56, 56.1 Земельного кодекса Российской Федерации, 16.17.2.297, Постановление Правительства РФ "О порядке установления охранных зон объектов электросетевого хозяйства и особых условий использования земельных участков, расположенных в границах таких зон" № 160 от 24.02.2009
4	272	Ограничения прав на земельный участок, предусмотренные статьями 56, 56.1 Земельного кодекса Российской Федерации, 16.17.2.309, Постановление Правительства РФ "О порядке установления охранных зон объектов электросетевого хозяйства и особых условий использования земельных участков, расположенных в границах таких зон" № 160 от 24.02.2009

Государственный регистратор		ФГИС ЕГРН
полное наименование должности	подпись	инициалы, фамилия

М.П.

Выписка из Единого государственного реестра недвижимости об объекте недвижимости
Сведения о частях земельного участка

Земельный участок				
(вид объекта недвижимости)				
Лист № __ Раздела 4.2		Всего листов раздела 4.2 : __		Всего разделов: __
Всего листов выписки: __				
28.06.2018 № 99/2018/126060486				
Кадастровый номер:			16:17:180101:79	
Сведения о характерных точках границы части (частей) земельного участка				
Учетный номер части: 1				
Система координат: СК кадастрового округа				
Зона №				
Номер точки	Координаты, м		Описание закрепления на местности	Средняя квадратическая погрешность определения координат характерных точек границы части земельного участка, м
	X	Y		
1	2	3	4	5
1	368451.88	1194614.5	данные отсутствуют	0.3
11	368539.38	1194507.62	данные отсутствуют	0.3
11	368539.38	1194507.62	данные отсутствуют	данные отсутствуют
13	368555.09	1194533.88	данные отсутствуют	0.3
15	368454.33	1194612.95	данные отсутствуют	данные отсутствуют
16	368447.04	1194607.52	данные отсутствуют	данные отсутствуют
17	368542.11	1194493.17	данные отсутствуют	0.1
18	368522.96	1194502.4	данные отсутствуют	0.1
19	368528.72	1194514.36	данные отсутствуют	0.1
20	368529.87	1194518.44	данные отсутствуют	0.1
21	368544.62	1194550.88	данные отсутствуют	0.1
22	368546.12	1194554.81	данные отсутствуют	данные отсутствуют
23	368563.35	1194543.89	данные отсутствуют	данные отсутствуют
24	368563.08	1194543.18	данные отсутствуют	0.1
25	368562.27	1194541.4	данные отсутствуют	данные отсутствуют
26	368557.37	1194530.62	данные отсутствуют	данные отсутствуют
Государственный регистратор			ФГИС ЕГРН	
полное наименование должности			подпись	
			инициалы, фамилия	

М.П.

Выписка из Единого государственного реестра недвижимости об объекте недвижимости
Сведения о частях земельного участка

Земельный участок			
<small>(вид объекта недвижимости)</small>			
Лист № ___ Раздела 4.2	Всего листов раздела 4.2 : ___	Всего разделов: ___	Всего листов выписки: ___
28.06.2018 № 99/2018/126060486			
Кадастровый номер:		16:17:180101:79	

Номер точки	Координаты, м		Описание закрепления на местности	Средняя квадратическая погрешность определения координат характерных точек границы части земельного участка, м
	X	Y		
1	2	3	4	5
27	368553.28	1194521.61	данные отсутствуют	данные отсутствуют
28	368545.79	1194500.8	данные отсутствуют	данные отсутствуют
29	368541.11	1194497.35	данные отсутствуют	0.1
30	368538.09	1194496.79	данные отсутствуют	0.1
31	368533.65	1194497.57	данные отсутствуют	0.1
32	368530.72	1194498.96	данные отсутствуют	0.1
33	368528.39	1194501.21	данные отсутствуют	0.1
34	368526.9	1194504.1	данные отсутствуют	0.1
35	368526.41	1194507.31	данные отсутствуют	0.1
36	368526.98	1194510.5	данные отсутствуют	0.1
37	368527.82	1194512.9	данные отсутствуют	0.1
38	368529.23	1194515.55	данные отсутствуют	0.1
39	368531.37	1194517.67	данные отсутствуют	0.1
40	368534.04	1194519.05	данные отсутствуют	0.1
41	368537	1194519.58	данные отсутствуют	0.1
42	368541.3	1194518.83	данные отсутствуют	0.1
43	368544.19	1194517.48	данные отсутствуют	0.1
Государственный регистратор				ФГИС ЕГРН
полное наименование должности			подпись	инициалы, фамилия

М.П.

Выписка из Единого государственного реестра недвижимости об объекте недвижимости
Сведения о частях земельного участка

Земельный участок			
(вид объекта недвижимости)			
Лист № <u> </u> Раздела 4.2	Всего листов раздела 4.2 : <u> </u>	Всего разделов: <u> </u>	Всего листов выписки: <u> </u>
28.06.2018 № 99/2018/126060486			
Кадастровый номер:		16:17:180101:79	

Номер точки	Координаты, м		Описание закрепления на местности	Средняя квадратическая погрешность определения координат характерных точек границы части земельного участка, м
	X	Y		
1	2	3	4	5
44	368546.5	1194515.29	данные отсутствуют	0.1
45	368546.68	1194514.96	данные отсутствуют	данные отсутствуют
46	368545.77	1194500.82	данные отсутствуют	данные отсутствуют
47	368543.81	1194498.8	данные отсутствуют	0.1
48	368537.67	1194506.86	данные отсутствуют	0.1
49	368536.14	1194506.9	данные отсутствуют	0.1
50	368530.93	1194509.21	данные отсутствуют	0.1
51	368510.06	1194498.88	данные отсутствуют	0.1
52	368479.74	1194482.68	данные отсутствуют	0.1
53	368478.22	1194482.53	данные отсутствуют	0.1
54	368477.04	1194483.5	данные отсутствуют	0.1
55	368476.89	1194485.02	данные отсутствуют	0.1
56	368477.86	1194486.21	данные отсутствуют	0.1
57	368508.25	1194502.45	данные отсутствуют	0.1
58	368530	1194513.22	данные отсутствуют	0.1
59	368531.7	1194513.25	данные отсутствуют	0.1
60	368537.76	1194510.55	данные отсутствуют	0.1
Государственный регистратор				ФГИС ЕГРН
полное наименование должности			подпись	инициалы, фамилия

М.П.

Выписка из Единого государственного реестра недвижимости об объекте недвижимости
Сведения о частях земельного участка

Земельный участок			
(вид объекта недвижимости)			
Лист № ____	Раздела 4.2	Всего листов раздела 4.2 : ____	Всего разделов: ____
Всего листов выписки: ____			
28.06.2018 № 99/2018/126060486			
Кадастровый номер:		16:17:180101:79	

Номер точки	Координаты, м		Описание закрепления на местности	Средняя квадратическая погрешность определения координат характерных точек границы части земельного участка, м
	X	Y		
1	2	3	4	5
61	368538.82	1194509.44	данные отсутствуют	0.1
62	368538.78	1194507.91	данные отсутствуют	0.1

Государственный регистратор		ФГИС ЕГРН
полное наименование должности	подпись	инициалы, фамилия

М.П.

Выписка из Единого государственного реестра недвижимости об объекте недвижимости
Сведения о частях земельного участка

Земельный участок				
<small>(вид объекта недвижимости)</small>				
Лист № <u> </u> Раздела 4.2		Всего листов раздела 4.2 : <u> </u>		Всего разделов: <u> </u>
28.06.2018 № 99/2018/126060486				
Кадастровый номер:			16:17:180101:79	
Сведения о характерных точках границы части (частей) земельного участка				
Учетный номер части: 2				
Система координат: СК кадастрового округа				
Зона №				
Номер точки	Координаты, м		Описание закрепления на местности	Средняя квадратическая погрешность определения координат характерных точек границы части земельного участка, м
	X	Y		
1	2	3	4	5
1	368451.88	1194614.5	данные отсутствуют	0.3
11	368539.38	1194507.62	данные отсутствуют	0.3
11	368539.38	1194507.62	данные отсутствуют	данные отсутствуют
13	368555.09	1194533.88	данные отсутствуют	0.3
15	368454.33	1194612.95	данные отсутствуют	данные отсутствуют
16	368447.04	1194607.52	данные отсутствуют	данные отсутствуют
17	368542.11	1194493.17	данные отсутствуют	0.1
18	368522.96	1194502.4	данные отсутствуют	0.1
19	368528.72	1194514.36	данные отсутствуют	0.1
20	368529.87	1194518.44	данные отсутствуют	0.1
21	368544.62	1194550.88	данные отсутствуют	0.1
22	368546.12	1194554.81	данные отсутствуют	данные отсутствуют
23	368563.35	1194543.89	данные отсутствуют	данные отсутствуют
24	368563.08	1194543.18	данные отсутствуют	0.1
25	368562.27	1194541.4	данные отсутствуют	данные отсутствуют
26	368557.37	1194530.62	данные отсутствуют	данные отсутствуют
Государственный регистратор			ФГИС ЕГРН	
полное наименование должности			подпись	
			инициалы, фамилия	

М.П.

Выписка из Единого государственного реестра недвижимости об объекте недвижимости
Сведения о частях земельного участка

Земельный участок			
<small>(вид объекта недвижимости)</small>			
Лист № __ Раздела <u>4.2</u>	Всего листов раздела <u>4.2</u> : __	Всего разделов: __	Всего листов выписки: __
28.06.2018 № 99/2018/126060486			
Кадастровый номер:		16:17:180101:79	

Номер точки	Координаты, м		Описание закрепления на местности	Средняя квадратическая погрешность определения координат характерных точек границы части земельного участка, м
	X	Y		
1	2	3	4	5
27	368553.28	1194521.61	данные отсутствуют	данные отсутствуют
28	368545.79	1194500.8	данные отсутствуют	данные отсутствуют
29	368541.11	1194497.35	данные отсутствуют	0.1
30	368538.09	1194496.79	данные отсутствуют	0.1
31	368533.65	1194497.57	данные отсутствуют	0.1
32	368530.72	1194498.96	данные отсутствуют	0.1
33	368528.39	1194501.21	данные отсутствуют	0.1
34	368526.9	1194504.1	данные отсутствуют	0.1
35	368526.41	1194507.31	данные отсутствуют	0.1
36	368526.98	1194510.5	данные отсутствуют	0.1
37	368527.82	1194512.9	данные отсутствуют	0.1
38	368529.23	1194515.55	данные отсутствуют	0.1
39	368531.37	1194517.67	данные отсутствуют	0.1
40	368534.04	1194519.05	данные отсутствуют	0.1
41	368537	1194519.58	данные отсутствуют	0.1
42	368541.3	1194518.83	данные отсутствуют	0.1
43	368544.19	1194517.48	данные отсутствуют	0.1
Государственный регистратор				ФГИС ЕГРН
полное наименование должности			подпись	инициалы, фамилия

М.П.

Выписка из Единого государственного реестра недвижимости об объекте недвижимости
Сведения о частях земельного участка

Земельный участок			
(вид объекта недвижимости)			
Лист № ___ Раздела 4.2	Всего листов раздела 4.2 : ___	Всего разделов: ___	Всего листов выписки: ___
28.06.2018 № 99/2018/126060486			
Кадастровый номер:		16:17:180101:79	

Номер точки	Координаты, м		Описание закрепления на местности	Средняя квадратическая погрешность определения координат характерных точек границы части земельного участка, м
	X	Y		
1	2	3	4	5
44	368546.5	1194515.29	данные отсутствуют	0.1
45	368546.68	1194514.96	данные отсутствуют	данные отсутствуют
46	368545.77	1194500.82	данные отсутствуют	данные отсутствуют
47	368543.81	1194498.8	данные отсутствуют	0.1
48	368537.67	1194506.86	данные отсутствуют	0.1
49	368536.14	1194506.9	данные отсутствуют	0.1
50	368530.93	1194509.21	данные отсутствуют	0.1
51	368510.06	1194498.88	данные отсутствуют	0.1
52	368479.74	1194482.68	данные отсутствуют	0.1
53	368478.22	1194482.53	данные отсутствуют	0.1
54	368477.04	1194483.5	данные отсутствуют	0.1
55	368476.89	1194485.02	данные отсутствуют	0.1
56	368477.86	1194486.21	данные отсутствуют	0.1
57	368508.25	1194502.45	данные отсутствуют	0.1
58	368530	1194513.22	данные отсутствуют	0.1
59	368531.7	1194513.25	данные отсутствуют	0.1
60	368537.76	1194510.55	данные отсутствуют	0.1
Государственный регистратор				ФГИС ЕГРН
полное наименование должности			подпись	инициалы, фамилия

М.П.

Выписка из Единого государственного реестра недвижимости об объекте недвижимости
Сведения о частях земельного участка

Земельный участок			
<small>(вид объекта недвижимости)</small>			
Лист № ___	Раздела 4.2	Всего листов раздела 4.2 : ___	Всего разделов: ___
Всего листов выписки: ___			
28.06.2018 № 99/2018/126060486			
Кадастровый номер:		16:17:180101:79	

Номер точки	Координаты, м		Описание закрепления на местности	Средняя квадратическая погрешность определения координат характерных точек границы части земельного участка, м
	X	Y		
1	2	3	4	5
61	368538.82	1194509.44	данные отсутствуют	0.1
62	368538.78	1194507.91	данные отсутствуют	0.1

Государственный регистратор		ФГИС ЕГРН
полное наименование должности	подпись	инициалы, фамилия

М.П.

Выписка из Единого государственного реестра недвижимости об объекте недвижимости
Сведения о частях земельного участка

Земельный участок				
(вид объекта недвижимости)				
Лист № <u> </u> Раздела <u>4.2</u>		Всего листов раздела <u>4.2</u> : <u> </u>		Всего разделов: <u> </u>
Всего листов выписки: <u> </u>				
28.06.2018 № 99/2018/126060486				
Кадастровый номер:			16:17:180101:79	
Сведения о характерных точках границы части (частей) земельного участка				
Учетный номер части: 3				
Система координат: СК кадастрового округа				
Зона №				
Номер точки	Координаты, м		Описание закрепления на местности	Средняя квадратическая погрешность определения координат характерных точек границы части земельного участка, м
	X	Y		
1	2	3	4	5
1	368451.88	1194614.5	данные отсутствуют	0.3
11	368539.38	1194507.62	данные отсутствуют	0.3
11	368539.38	1194507.62	данные отсутствуют	данные отсутствуют
13	368555.09	1194533.88	данные отсутствуют	0.3
15	368454.33	1194612.95	данные отсутствуют	данные отсутствуют
16	368447.04	1194607.52	данные отсутствуют	данные отсутствуют
17	368542.11	1194493.17	данные отсутствуют	0.1
18	368522.96	1194502.4	данные отсутствуют	0.1
19	368528.72	1194514.36	данные отсутствуют	0.1
20	368529.87	1194518.44	данные отсутствуют	0.1
21	368544.62	1194550.88	данные отсутствуют	0.1
22	368546.12	1194554.81	данные отсутствуют	данные отсутствуют
23	368563.35	1194543.89	данные отсутствуют	данные отсутствуют
24	368563.08	1194543.18	данные отсутствуют	0.1
25	368562.27	1194541.4	данные отсутствуют	данные отсутствуют
26	368557.37	1194530.62	данные отсутствуют	данные отсутствуют
Государственный регистратор			ФГИС ЕГРН	
полное наименование должности			подпись	
			инициалы, фамилия	

М.П.

Выписка из Единого государственного реестра недвижимости об объекте недвижимости
Сведения о частях земельного участка

Земельный участок			
<small>(вид объекта недвижимости)</small>			
Лист № __ Раздела 4.2	Всего листов раздела 4.2 : __	Всего разделов: __	Всего листов выписки: __
28.06.2018 № 99/2018/126060486			
Кадастровый номер:		16:17:180101:79	

Номер точки	Координаты, м		Описание закрепления на местности	Средняя квадратическая погрешность определения координат характерных точек границы части земельного участка, м
	X	Y		
1	2	3	4	5
27	368553.28	1194521.61	данные отсутствуют	данные отсутствуют
28	368545.79	1194500.8	данные отсутствуют	данные отсутствуют
29	368541.11	1194497.35	данные отсутствуют	0.1
30	368538.09	1194496.79	данные отсутствуют	0.1
31	368533.65	1194497.57	данные отсутствуют	0.1
32	368530.72	1194498.96	данные отсутствуют	0.1
33	368528.39	1194501.21	данные отсутствуют	0.1
34	368526.9	1194504.1	данные отсутствуют	0.1
35	368526.41	1194507.31	данные отсутствуют	0.1
36	368526.98	1194510.5	данные отсутствуют	0.1
37	368527.82	1194512.9	данные отсутствуют	0.1
38	368529.23	1194515.55	данные отсутствуют	0.1
39	368531.37	1194517.67	данные отсутствуют	0.1
40	368534.04	1194519.05	данные отсутствуют	0.1
41	368537	1194519.58	данные отсутствуют	0.1
42	368541.3	1194518.83	данные отсутствуют	0.1
43	368544.19	1194517.48	данные отсутствуют	0.1
Государственный регистратор				ФГИС ЕГРН
полное наименование должности			подпись	инициалы, фамилия

М.П.

Выписка из Единого государственного реестра недвижимости об объекте недвижимости
Сведения о частях земельного участка

Раздел 4.2

Земельный участок			
<small>(вид объекта недвижимости)</small>			
Лист № <u> </u> Раздела <u>4.2</u>	Всего листов раздела <u>4.2</u> : <u> </u>	Всего разделов: <u> </u>	Всего листов выписки: <u> </u>
28.06.2018 № 99/2018/126060486			
Кадастровый номер:		16:17:180101:79	

Номер точки	Координаты, м		Описание закрепления на местности	Средняя квадратическая погрешность определения координат характерных точек границы части земельного участка, м
	X	Y		
1	2	3	4	5
44	368546.5	1194515.29	данные отсутствуют	0.1
45	368546.68	1194514.96	данные отсутствуют	данные отсутствуют
46	368545.77	1194500.82	данные отсутствуют	данные отсутствуют
47	368543.81	1194498.8	данные отсутствуют	0.1
48	368537.67	1194506.86	данные отсутствуют	0.1
49	368536.14	1194506.9	данные отсутствуют	0.1
50	368530.93	1194509.21	данные отсутствуют	0.1
51	368510.06	1194498.88	данные отсутствуют	0.1
52	368479.74	1194482.68	данные отсутствуют	0.1
53	368478.22	1194482.53	данные отсутствуют	0.1
54	368477.04	1194483.5	данные отсутствуют	0.1
55	368476.89	1194485.02	данные отсутствуют	0.1
56	368477.86	1194486.21	данные отсутствуют	0.1
57	368508.25	1194502.45	данные отсутствуют	0.1
58	368530	1194513.22	данные отсутствуют	0.1
59	368531.7	1194513.25	данные отсутствуют	0.1
60	368537.76	1194510.55	данные отсутствуют	0.1
Государственный регистратор				ФГИС ЕГРН
полное наименование должности			подпись	инициалы, фамилия

М.П.

Земельный участок			
(вид объекта недвижимости)			
Лист № ____	Раздела 4.2	Всего листов раздела 4.2 : ____	Всего разделов: ____
28.06.2018 № 99/2018/126060486		Всего листов выписки: ____	
Кадастровый номер:		16:17:180101:79	

Номер точки	Координаты, м		Описание закрепления на местности	Средняя квадратическая погрешность определения координат характерных точек границы части земельного участка, м
	X	Y		
1	2	3	4	5
61	368538.82	1194509.44	данные отсутствуют	0.1
62	368538.78	1194507.91	данные отсутствуют	0.1

Государственный регистратор		ФГИС ЕГРН
полное наименование должности	подпись	инициалы, фамилия

М.П.

Выписка из Единого государственного реестра недвижимости об объекте недвижимости
Сведения о частях земельного участка

Раздел 4.2

Земельный участок				
(вид объекта недвижимости)				
Лист № <u> </u> Раздела <u>4.2</u>		Всего листов раздела <u>4.2</u> : <u> </u>		Всего разделов: <u> </u>
28.06.2018 № 99/2018/126060486				
Кадастровый номер:		16:17:180101:79		
Сведения о характерных точках границы части (частей) земельного участка				
Учетный номер части: 4				
Система координат: СК кадастрового округа				
Зона №				
Номер точки	Координаты, м		Описание закрепления на местности	Средняя квадратическая погрешность определения координат характерных точек границы части земельного участка, м
	X	Y		
1	2	3	4	5
1	368451.88	1194614.5	данные отсутствуют	0.3
11	368539.38	1194507.62	данные отсутствуют	0.3
11	368539.38	1194507.62	данные отсутствуют	данные отсутствуют
13	368555.09	1194533.88	данные отсутствуют	0.3
15	368454.33	1194612.95	данные отсутствуют	данные отсутствуют
16	368447.04	1194607.52	данные отсутствуют	данные отсутствуют
17	368542.11	1194493.17	данные отсутствуют	0.1
18	368522.96	1194502.4	данные отсутствуют	0.1
19	368528.72	1194514.36	данные отсутствуют	0.1
20	368529.87	1194518.44	данные отсутствуют	0.1
21	368544.62	1194550.88	данные отсутствуют	0.1
22	368546.12	1194554.81	данные отсутствуют	данные отсутствуют
23	368563.35	1194543.89	данные отсутствуют	данные отсутствуют
24	368563.08	1194543.18	данные отсутствуют	0.1
25	368562.27	1194541.4	данные отсутствуют	данные отсутствуют
26	368557.37	1194530.62	данные отсутствуют	данные отсутствуют
Государственный регистратор				ФГИС ЕГРН
полное наименование должности			подпись	инициалы, фамилия

М.П.

Выписка из Единого государственного реестра недвижимости об объекте недвижимости
Сведения о частях земельного участка

Земельный участок			
(вид объекта недвижимости)			
Лист № ___ Раздела 4.2	Всего листов раздела 4.2 : ___	Всего разделов: ___	Всего листов выписки: ___
28.06.2018 № 99/2018/126060486			
Кадастровый номер:		16:17:180101:79	

Номер точки	Координаты, м		Описание закрепления на местности	Средняя квадратическая погрешность определения координат характерных точек границы части земельного участка, м
	X	Y		
1	2	3	4	5
27	368553.28	1194521.61	данные отсутствуют	данные отсутствуют
28	368545.79	1194500.8	данные отсутствуют	данные отсутствуют
29	368541.11	1194497.35	данные отсутствуют	0.1
30	368538.09	1194496.79	данные отсутствуют	0.1
31	368533.65	1194497.57	данные отсутствуют	0.1
32	368530.72	1194498.96	данные отсутствуют	0.1
33	368528.39	1194501.21	данные отсутствуют	0.1
34	368526.9	1194504.1	данные отсутствуют	0.1
35	368526.41	1194507.31	данные отсутствуют	0.1
36	368526.98	1194510.5	данные отсутствуют	0.1
37	368527.82	1194512.9	данные отсутствуют	0.1
38	368529.23	1194515.55	данные отсутствуют	0.1
39	368531.37	1194517.67	данные отсутствуют	0.1
40	368534.04	1194519.05	данные отсутствуют	0.1
41	368537	1194519.58	данные отсутствуют	0.1
42	368541.3	1194518.83	данные отсутствуют	0.1
43	368544.19	1194517.48	данные отсутствуют	0.1
Государственный регистратор				ФГИС ЕГРН
полное наименование должности			подпись	инициалы, фамилия

М.П.

Выписка из Единого государственного реестра недвижимости об объекте недвижимости
Сведения о частях земельного участка

Раздел 4.2

Земельный участок			
<small>(вид объекта недвижимости)</small>			
Лист № <u> </u> Раздела <u>4.2</u>	Всего листов раздела <u>4.2</u> : <u> </u>	Всего разделов: <u> </u>	Всего листов выписки: <u> </u>
28.06.2018 № 99/2018/126060486			
Кадастровый номер:		16:17:180101:79	

Номер точки	Координаты, м		Описание закрепления на местности	Средняя квадратическая погрешность определения координат характерных точек границы части земельного участка, м
	X	Y		
1	2	3	4	5
44	368546.5	1194515.29	данные отсутствуют	0.1
45	368546.68	1194514.96	данные отсутствуют	данные отсутствуют
46	368545.77	1194500.82	данные отсутствуют	данные отсутствуют
47	368543.81	1194498.8	данные отсутствуют	0.1
48	368537.67	1194506.86	данные отсутствуют	0.1
49	368536.14	1194506.9	данные отсутствуют	0.1
50	368530.93	1194509.21	данные отсутствуют	0.1
51	368510.06	1194498.88	данные отсутствуют	0.1
52	368479.74	1194482.68	данные отсутствуют	0.1
53	368478.22	1194482.53	данные отсутствуют	0.1
54	368477.04	1194483.5	данные отсутствуют	0.1
55	368476.89	1194485.02	данные отсутствуют	0.1
56	368477.86	1194486.21	данные отсутствуют	0.1
57	368508.25	1194502.45	данные отсутствуют	0.1
58	368530	1194513.22	данные отсутствуют	0.1
59	368531.7	1194513.25	данные отсутствуют	0.1
60	368537.76	1194510.55	данные отсутствуют	0.1
Государственный регистратор				ФГИС ЕГРН
полное наименование должности			подпись	инициалы, фамилия

М.П.

Выписка из Единого государственного реестра недвижимости об объекте недвижимости
Сведения о частях земельного участка

Земельный участок			
(вид объекта недвижимости)			
Лист № <u> </u> Раздела 4.2	Всего листов раздела 4.2 : <u> </u>	Всего разделов: <u> </u>	Всего листов выписки: <u> </u>
28.06.2018 № 99/2018/126060486			
Кадастровый номер:		16:17:180101:79	

Номер точки	Координаты, м		Описание закрепления на местности	Средняя квадратическая погрешность определения координат характерных точек границы части земельного участка, м
	X	Y		
1	2	3	4	5
61	368538.82	1194509.44	данные отсутствуют	0.1
62	368538.78	1194507.91	данные отсутствуют	0.1

Государственный регистратор		ФГИС ЕГРН
полное наименование должности	подпись	инициалы, фамилия

М.П.