

«СОГЛАСОВАНО»

Руководитель исполнительного комитета
Буинского муниципального района
Республики Татарстан

Р.Р.Камартдинов

«УТВЕРЖДАЮ»

Руководитель: заведующий МБДОУ
«Детский сад «Теремок» г.Буинска

Р.Г.Ситдыкова

«СОГЛАСОВАНО»

Начальник ОГИБДД МВД России
по Буинскому району
майор полиции:

Р.Р.Миннебаев



ПАСПОРТ

дорожной безопасности

муниципального бюджетного дошкольного образовательного учреждения

«Детский сад общеразвивающего вида «Теремок» города Буинска

Буинского муниципального района Республики Татарстан»

Общие сведения

Муниципальное бюджетное дошкольное образовательное учреждение
«Детский сад общеразвивающего вида «Теремок» города Буинска Буинского
муниципального района Республики Татарстан»

Юридический адрес: 422430 РТ г.Буинск, улица Вокзальная, дом 29;

Фактический адрес: 422430 РТ г.Буинск, улица Вокзальная, дом 29;

Руководители образовательного учреждения:

Директор (руководитель) заведующий Ситдыкова Р.Г. тел.: 8 (84374) 3-25-84

МКУ «Управление образования

Буинского муниципального района» заместитель Македонская Н.А. тел.: 3-29-02

Начальник ОГИБДД МВД России
по Буинскому району
майор полиции:

Миннебаев Р.Р. тел.: 3-28-81

Руководитель или ответственный
работник дорожно-эксплуатационной
организации, осуществляющей
содержание улично-дорожной
сети (УДС)* (ГОРОД)

ОАО «Буинские МПП ЖКХ» Ахметгалеев И.И. тел.: 3-33-68

Руководитель или ответственный
работник дорожно-эксплуатационной
организации, осуществляющей
содержание технических средств
организации дорожного
движения (ТСОДД)*

ОАО «Буинские МПП ЖКХ» Ахметгалеев И.И. тел.: 3-33-68

Количество воспитанников - 94 (в возрасте от 2 до 7 лет);

Наличие уголка по БДД - в каждой возрастной группе

(если имеется, указать место расположения)

Наличие класса по БДД - нет

Наличие автогородка (площадки) по БДД - нет

Наличие автобуса в образовательном учреждении - нет

* Дорожно-эксплуатационные организации, осуществляющие содержание УДС и ТСОДД, несут ответственность в соответствии с законодательством Российской Федерации (Федеральный закон «О безопасности дорожного движения» от 10 декабря 1995 г. № 196-ФЗ, Кодекс Российской Федерации об административных правонарушениях, Гражданский кодекс Российской Федерации).

Наличие автогородка (площадки) по БДД: имеется дорожная разметка во дворе детского сада, дорожные знаки.

Наличие методической литературы и наглядных пособий: имеется

Наличие раздела по предупреждению ДДТТ: в календарных планах воспитательной и образовательной работы воспитателя-режимные моменты, утренние и вечерние часы.

В каких группах проводятся занятия по БДД- в младшей, средней, старшей, подготовительной группах

Как проводится обучение по БДД: занятия, дидактические игры, игры-драматизации, сюжетно-ролевые игры, чтение художественной литературы, наблюдения на прогулках, праздники, досуги, утренники, работа с родителями.

Наличие автобуса в МБДОУ: не имеется

Телефоны оперативных служб:

МЧС- 112

Скорая помощь- 3-12-72 или 03

Дежурная часть ОВД- 3-12-88 или 02

Электросеть 3-23-48

Теплосеть 3-38-88

Содержание

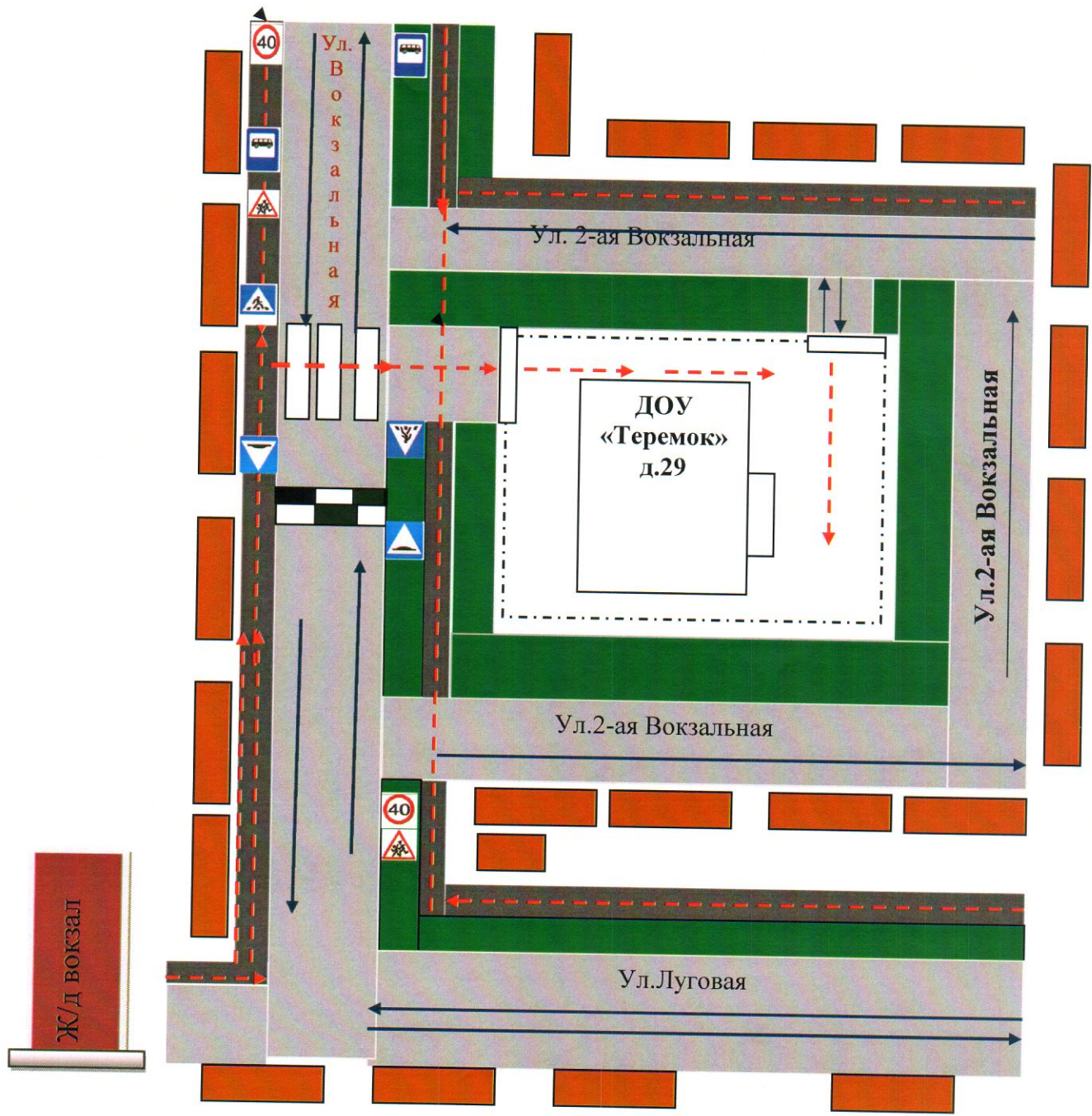
- I. План-схемы образовательного учреждения.
 1. Район расположения образовательного учреждения, пути движения транспортных средств и детей (обучающихся, воспитанников).
 2. Организация дорожного движения в непосредственной близости от образовательного учреждения с размещением соответствующих технических средств организации дорожного движения, маршруты движения детей и расположение парковочных мест.
 3. Маршруты движения организованных групп детей от образовательного учреждения к спортивно-оздоровительному комплексу «Арктика».
 4. Безопасное расположение остановки автобуса у образовательного учреждения.







- II. Информация об обеспечении безопасности перевозок детей специальным транспортным средством (автобусом).
 1. Общие сведения

- III. Приложения.
 1. План-схема пути движения транспортных средств и детей (обучающихся, воспитанников) при проведении дорожных ремонтно-строительных работ вблизи образовательного учреждения.

1. План-схемы образовательного учреждения

1. Район расположения образовательного учреждения, пути движения транспортных средств и детей (обучающихся, воспитанников)



-  - жилые здания
-  - проезжая часть
-  - тротуар
-  - движение транспортных средств
-  - движение детей
-  - искусственная неровность

Рекомендации к составлению план-схемы района расположения образовательного учреждения

1. Район расположения образовательного учреждения определяется группой жилых домов, зданий и улично-дорожной сетью с учетом остановок общественного транспорта (выходов из станций метро), центром которого является непосредственно образовательное учреждение;

2. Территория, указанная на схеме, включает:

образовательное учреждение;

стадион вне территории образовательного учреждения, на котором могут проводиться занятия по физической культуре (*при наличии*);

парк, в котором могут проводиться занятия с детьми на открытом воздухе (*при наличии*);

спортивно-оздоровительный комплекс (*при наличии*);

жилые дома, в которых проживает большая часть детей (учеников) данного образовательного учреждения;

автомобильные дороги и тротуары.

3. На схеме обозначены:

расположение жилых домов, зданий и сооружений;

сеть автомобильных дорог;

пути движения транспортных средств;

пути движения детей (обучающихся, воспитанников) в/из образовательного учреждения;

опасные участки (места несанкционированных переходов на подходах к образовательному учреждению, места имевших место случаев дорожно-транспортных происшествий с участием детей-пешеходов и детей-велосипедистов);

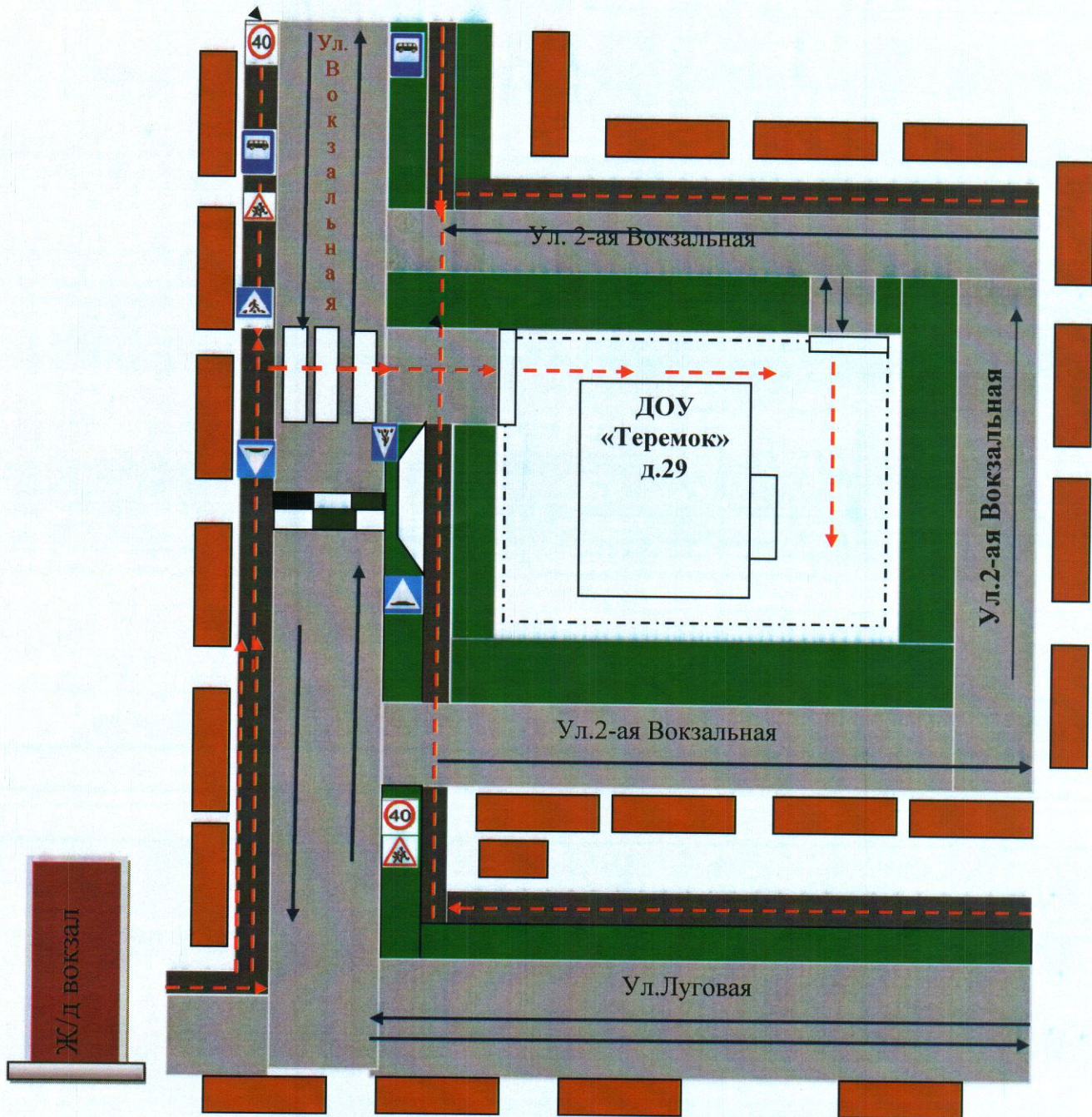
уличные (наземные – регулируемые / нерегулируемые) и внеуличные (надземные и подземные) пешеходные переходы;

названия улиц и нумерация домов.

Схема необходима для общего представления о районе расположения образовательного учреждения. На схеме обозначены наиболее частые пути движения обучающихся от дома (от отдаленных остановок маршрутных транспортных средств) к образовательному учреждению и обратно.

При исследовании маршрутов движения детей необходимо уделить особое внимание опасным зонам, где дети (обучающиеся, воспитанники) пересекают проезжие части дорог не по пешеходному переходу.

2. Схема организации дорожного движения в непосредственной близости от ДОУ, маршрутов движения детей и расположения парковочных мест.



- жилые здания
- проезжая часть
- тротуар
- парковочная площадка
- - движение детей
- - движение транспортных средств
- искусственная неровность

Рекомендации к составлению схемы организации дорожного движения в непосредственной близости от образовательного учреждения

1. Схема организации дорожного движения ограничена автомобильными дорогами, находящимися в непосредственной близости от образовательного учреждения.

2. На схеме обозначаются:

здание образовательного учреждения с указанием территории, принадлежащей непосредственно образовательному учреждению (при наличии указать ограждение территории);

автомобильные дороги и тротуары;

уличные (наземные – регулируемые / нерегулируемые) и внеуличные (надземные и подземные) пешеходные переходы на подходах к образовательному учреждению;

дислокация существующих дорожных знаков и дорожной разметки;

другие технические средства организации дорожного движения;

направление движения транспортных средств по проезжей части;

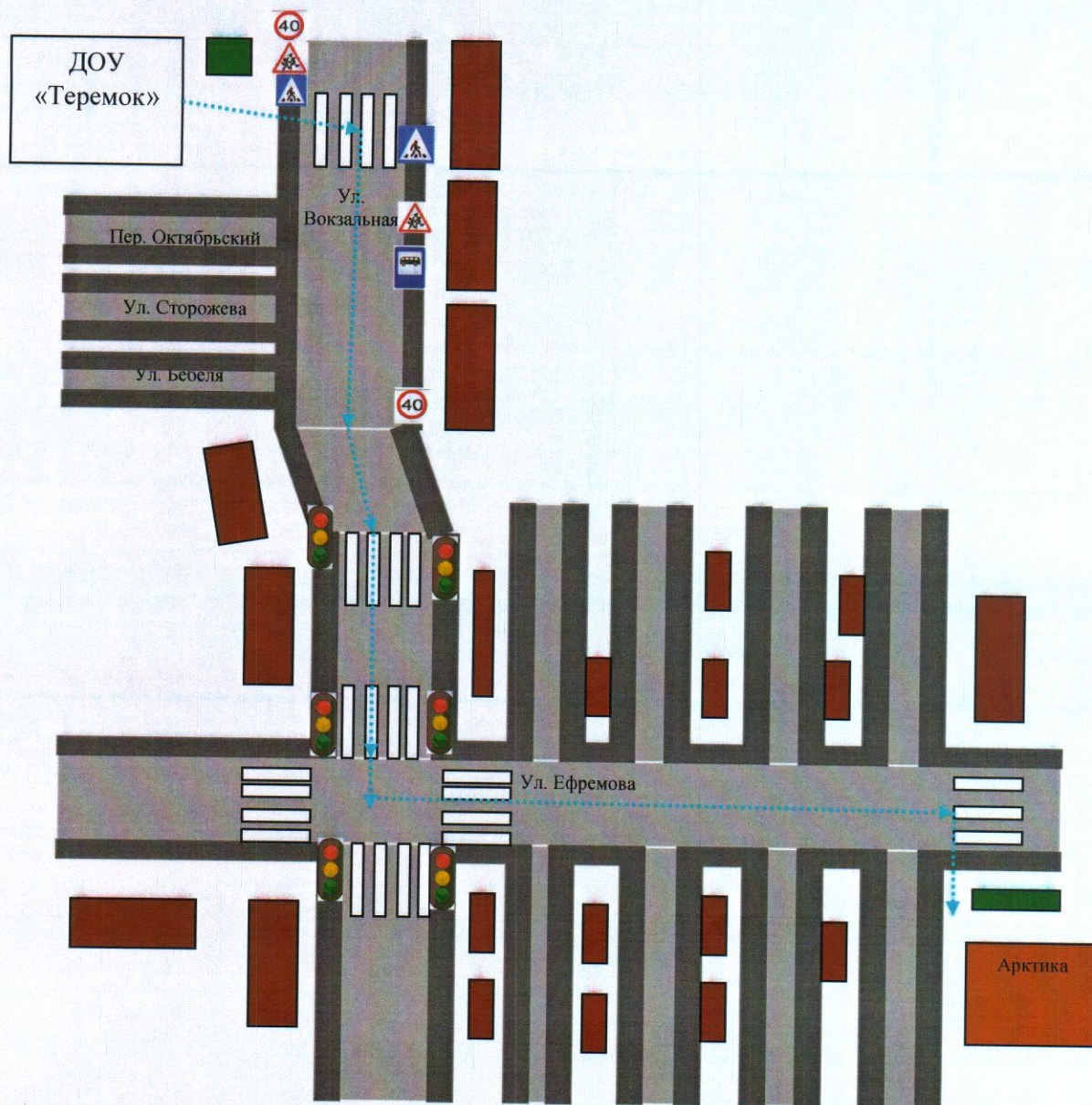
направление безопасного маршрута движения детей (обучающихся, воспитанников).





3. На схеме указано расположение остановок маршрутных транспортных средств и безопасные маршруты движения детей (обучающихся, воспитанников) от остановочного пункта к образовательного учреждения и обратно;

4. При наличии стоянки (парковочных мест) около образовательного учреждения, указывается место расположение и безопасные маршруты движения детей от парковочных мест к образовательному учреждению и обратно.

К схеме (в случае необходимости) должен быть приложен план мероприятий по приведению существующей организации дорожного движения к организации дорожного движения, соответствующей нормативным техническим документам, действующим в области дорожного движения, по окончании реализации которого готовится новая схема.

3. Маршрут движения группы детей от ДОУ к спортивно-оздоровительному комплексу «Арктика»



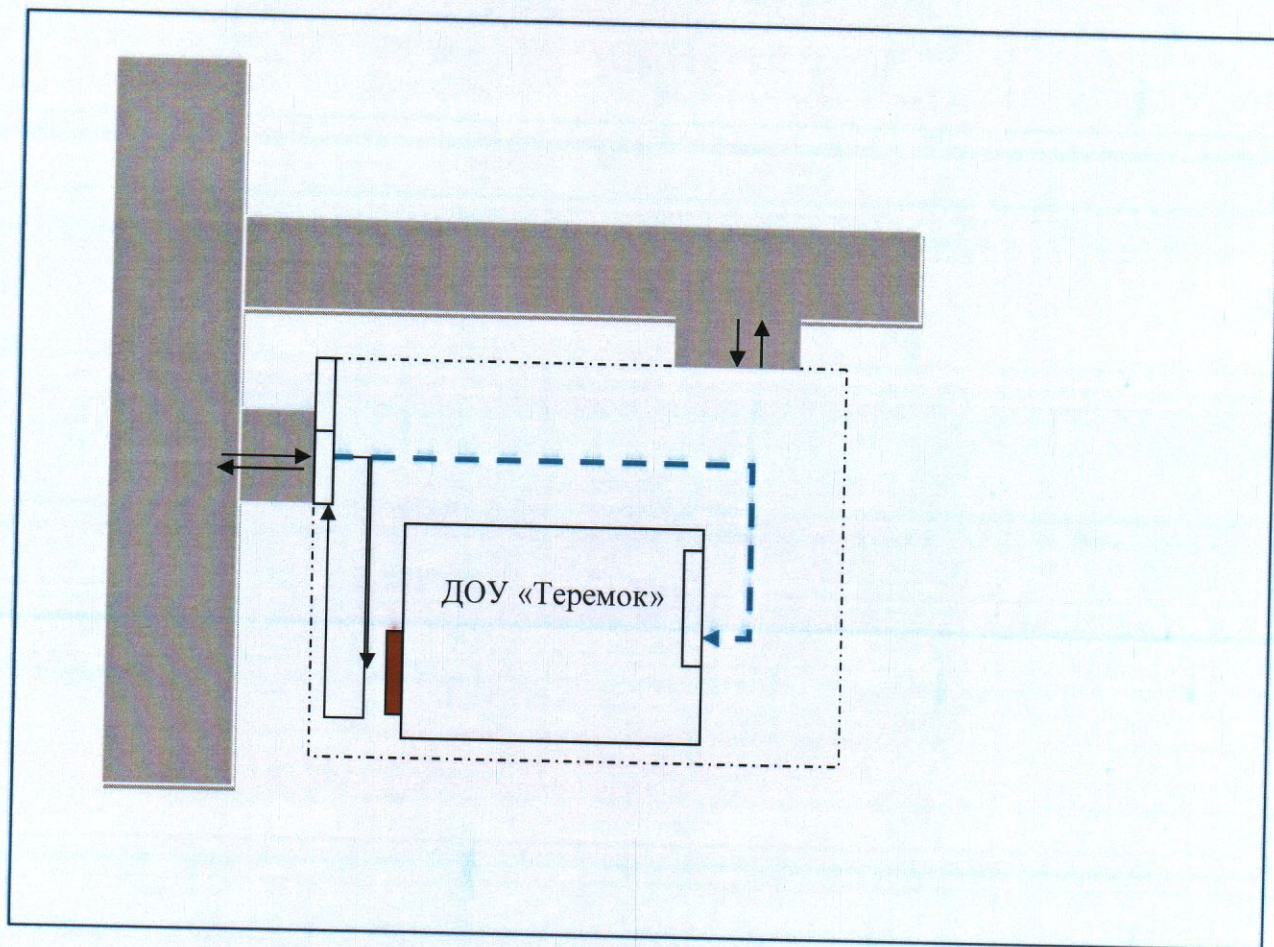
-  - жилые здания
-  - проезжая часть
-  - движение детей на транспорте
-  - тротуар




**Рекомендации к составлению схемы маршрутов движения
организованных групп детей от образовательного учреждения к стадиону,
парку или спортивно-оздоровительному комплексу**

На схеме района расположения образовательного учреждения указываются безопасные маршруты движения детей от образовательного учреждения к стадиону, парку или спортивно-оздоровительному комплексу и обратно.

Эти схемы должны использоваться преподавательским составом при организации движения групп детей к местам проведения занятий вне территории образовательного учреждения.

4. Безопасное расположение остановки автобуса у образовательного учреждения.



-  - въезд/выезд транспортных средств
-  - движение детей на территории образовательного учреждения
-  - место разгрузки/погрузки

Рекомендации к составлению схемы пути движения транспортных средств к местам разгрузки/погрузки и рекомендуемые безопасные пути передвижения детей по территории образовательного учреждения

На схеме указывается примерная траектория движения транспортных средств на территории образовательного учреждения, в том числе места погрузки/разгрузки, а также безопасный маршрут движения детей во время погрузочно-разгрузочных работ.

В целях обеспечения безопасного движения детей по территории образовательного учреждения необходимо исключить пересечения путей движения детей и путей движения транспортных средств.

II. Сведения об организациях , осуществляющих перевозку детей специальным транспортным средством (автобусом)

**Информационная карточка
перевозок детей специальным транспортным средством (автобусом)
(при отсутствии автобуса)**

Общие сведения

Марка- **НЕФАЗ**

Модель- **529917-42**

Государственный регистрационный знак- **У 055 СН 116 RUS**

Год выпуска- **2015**; Количество мест в автобусе- **44**;

Соответствие конструкции требованиям, предъявляемым к школьным автобусам- **соответствует**;

1.Сведения о владельце

Владелец- **МБУ «СШ «Арктика» Буинского муниципального района РТ**
Юридический адрес владельца- **РТ, г.Буинск, Ефремова 128,тел. 8(84374)3 55 84**
Фактический адрес владельца - **РТ, г.Буинск, Ефремова 128,тел. 8(84374)3 55 84**

2.Сведения о водителе автобуса- Сидоров Н.А.

Принят на работу-**11.12.2016** г.

Стаж вождения, категории- **19 лет, D; тел. 89276727230**;

3.Организационно-техническое обеспечение

Лицо, ответственное за обеспечение безопасности дорожного движения:

Заместитель директора, Иванов Эмиль Радикович, назначен **-12.02.2013** г., прошел аттестацию **-21.02.2014** г.

Дата последнего технического осмотра-**09.03.2019** г.

Заведующий (руководитель)
МБДОУ «Теремок»




Р.Г.Ситдыкова




Директор МБУ «СШ «Арктика»
(автобус)




И.В.Яраханов

Приложение
План-схема пути движения транспортных средств и детей
(воспитанников)
при проведении дорожных ремонтно-строительных работ вблизи ДОУ



-  - временная пешеходная дорога
-  - движение транспорта
-  - рекомендуемое направление движения детей

Рекомендации к составлению схемы расположения остановки автобуса у образовательного учреждения

На схеме указывается подъезд в оборудованный «карман» или другое оборудованное место для посадки и высадки детей из автобуса у образовательного учреждения, и дальнейший путь движения автобуса по проезжей части, а также безопасный маршрут движения детей (обучающихся, воспитанников) от остановки автобуса у образовательного учреждения.

На схеме обозначены:

жилые дома района расположения образовательного учреждения;

здание образовательного учреждения;

ограждение территории образовательного учреждения (*при наличии*);

автомобильные дороги.

Рекомендации к составлению план-схемы пути движения транспортных средств и детей при проведении дорожных ремонтно-строительных работ вблизи образовательного учреждения

На схеме указывается место производства дорожных ремонтно-строительных работ, его обустройство дорожными знаками и ограждениями, иными техническими средствами организации дорожного движения, а также безопасный маршрут движения детей (обучающихся, воспитанников) к образовательному учреждению с учетом изменения маршрута движения по тротуару.

На схеме обозначены:

участок производства дорожных ремонтно-строительных работ;

автомобильные дороги;

тротуары;

альтернативные пути (обходы места производства дорожных ремонтно-строительных работ пешеходами и объезды транспортными средствами);

здание образовательного учреждения;

ограждение территории образовательного учреждения *(при наличии)*.