

«СОГЛАСОВАНО»

Руководитель Буинского  
районного исполнительного  
комитета


  
/Р.Р. Камартдинов/

\_\_\_\_\_ года



«УТВЕРЖДАЮ»

Заведующий МБДОУ «Детский сад  
комбинированного вида «Солнышко»  
города Буинска Буинского  
муниципального района Республики  
Татарстан»

  
/З. Абузярова/

\_\_\_\_\_ года



«СОГЛАСОВАНО»

Начальник ОГИБДД МВД России  
по Буинскому району майор  
подполковник

  
/Р.Р. Миннебаев/

\_\_\_\_\_ года



## ПАСПОРТ

дорожной безопасности образовательного учреждения  
(типовой)

Муниципальное бюджетное дошкольное образовательное  
учреждение «Детский сад комбинированного вида  
«Солнышко» города Буинска Буинского муниципально  
района Республики Татарстан»

2019 г.

## ОБЩИЕ СВЕДЕНИЯ

Муниципальное бюджетное дошкольное образовательное учреждение «Детский сад комбинированного вида «Солнышко» города Буинска Буинского муниципального района Республики Татарстан»

Тип ДОУ – бюджетное дошкольное образовательное учреждение

Юридический адрес ДОУ: 422430 РТ, г. Буинск, ул.Арефьева, д.13

Фактический адрес ДОУ: 422430 РТ, г. Буинск, ул.Арефьева, д.13

Руководители ДОУ:

Заведующий ДОУ: Абузярова Энже Загретдиновна - тел. 89178607639

Старший воспитатель: Сайфутдинова Гулия Рамилевна – тел. 89274264697

Ответственные работники

от МКУ «Управление образования

Буинского муниципального района»: заместитель Н.А.Македонская 3-29-02

Ответственные от

ОГИБДД МВД России

по Буинскому району: начальник Р.Р. Миннебаев 3-28-81

Ответственные работники

за мероприятия по профилактике

детского травматизма: старший воспитатель Сайфутдинова Г.Р. тел. 3-13-09

Руководитель или ответственный

работник дорожно-эксплуатационной

организации, осуществляющей

содержание улично-дорожной

сети (УДС) (ГОРОД): ОАО «Буинские МПП ЖКХ» И.И.Ахметгалиев 3-33-68

Руководитель или ответственный

работник дорожно-эксплуатационной

организации, осуществляющей

содержание технических средств

организации дорожного

движения (ТСОДД): ОАО «Буинские МПП ЖКХ» И.И.Ахметгалиев 3-33-68

Количество воспитанников: 125

Наличие уголка по БДД: имеется, коридор первого этажа, в каждой возрастной группе

Наличие кабинета по БДД: не имеется

Наличие автогородка (площадки) по БДД: имеется дорожная разметка во дворе детского сада, дорожные знаки.

Наличие методической литературы и наглядных пособий: имеется

Наличие раздела по предупреждению ДДТТ: в календарных планах воспитательной и образовательной работы воспитателя-режимные моменты, утренние и вечерние часы.

В каких группах проводятся занятия по БДД- в младшей, средней, старшей, подготовительной группах

Как проводится обучение по БДД: занятия, дидактические игры, игры-драматизации, сюжетно-ролевые игры, чтение художественной литературы, наблюдения на прогулках, праздники, досуги, утренники, работа с родителями.

Наличие автобуса в МБДОУ: не имеется

Телефоны оперативных служб:

-

МЧС- 112

Скорая помощь- 3-12-72 или 03

Дежурная часть ОВД- 3-12-88 или 02

Электросеть 3-23-48

Теплосеть 3-38-88

## Содержание

### I. План-схемы образовательного учреждения.

1. Район расположения образовательного учреждения, пути движения транспортных средств и детей (обучающихся, воспитанников).
2. Организация дорожного движения в непосредственной близости от образовательного учреждения с размещением соответствующих технических средств организации дорожного движения, маршруты движения детей и расположение парковочных мест.
3. Маршруты движения организованных групп детей от образовательного учреждения к спортивно-оздоровительному комплексу «Арктика».
4. Пути движения транспортных средств к местам разгрузки/погрузки и рекомендуемые безопасные пути передвижения детей по территории образовательного учреждения.

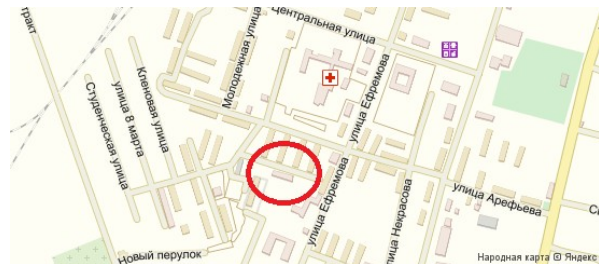
### II. Информация об обеспечении безопасности перевозок детей специальным транспортным средством (автобусом).

### III. Приложения.

1. План-схема пути движения транспортных средств и детей (обучающихся, воспитанников) при проведении дорожных ремонтно-строительных работ вблизи образовательного учреждения.

# I. План-схемы образовательного учреждения

## 1. Район расположения образовательного учреждения, пути движения транспортных средств и детей (обучающихся, воспитанников)



## **Рекомендации к составлению план-схемы района расположения образовательного учреждения**

1. Район расположения образовательного учреждения определяется группой жилых домов, зданий и улично-дорожной сетью с учетом остановок общественного транспорта (выходов из станций метро), центром которого является непосредственно образовательное учреждение;

2. Территория, указанная на схеме, включает:

образовательное учреждение;

стадион вне территории образовательного учреждения, на котором могут проводиться занятия по физической культуре (*при наличии*);

парк, в котором могут проводиться занятия с детьми на открытом воздухе (*при наличии*);

спортивно-оздоровительный комплекс (*при наличии*);

жилые дома, в которых проживает большая часть детей (учеников) данного образовательного учреждения;

автомобильные дороги и тротуары.

3. На схеме обозначены:

расположение жилых домов, зданий и сооружений;

сеть автомобильных дорог;

пути движения транспортных средств;

пути движения детей (обучающихся, воспитанников) в/из образовательного учреждения;

опасные участки (места несанкционированных переходов на подходах к образовательному учреждению, места имевших место случаев дорожно-транспортных происшествий с участием детей-пешеходов и детей-велосипедистов);

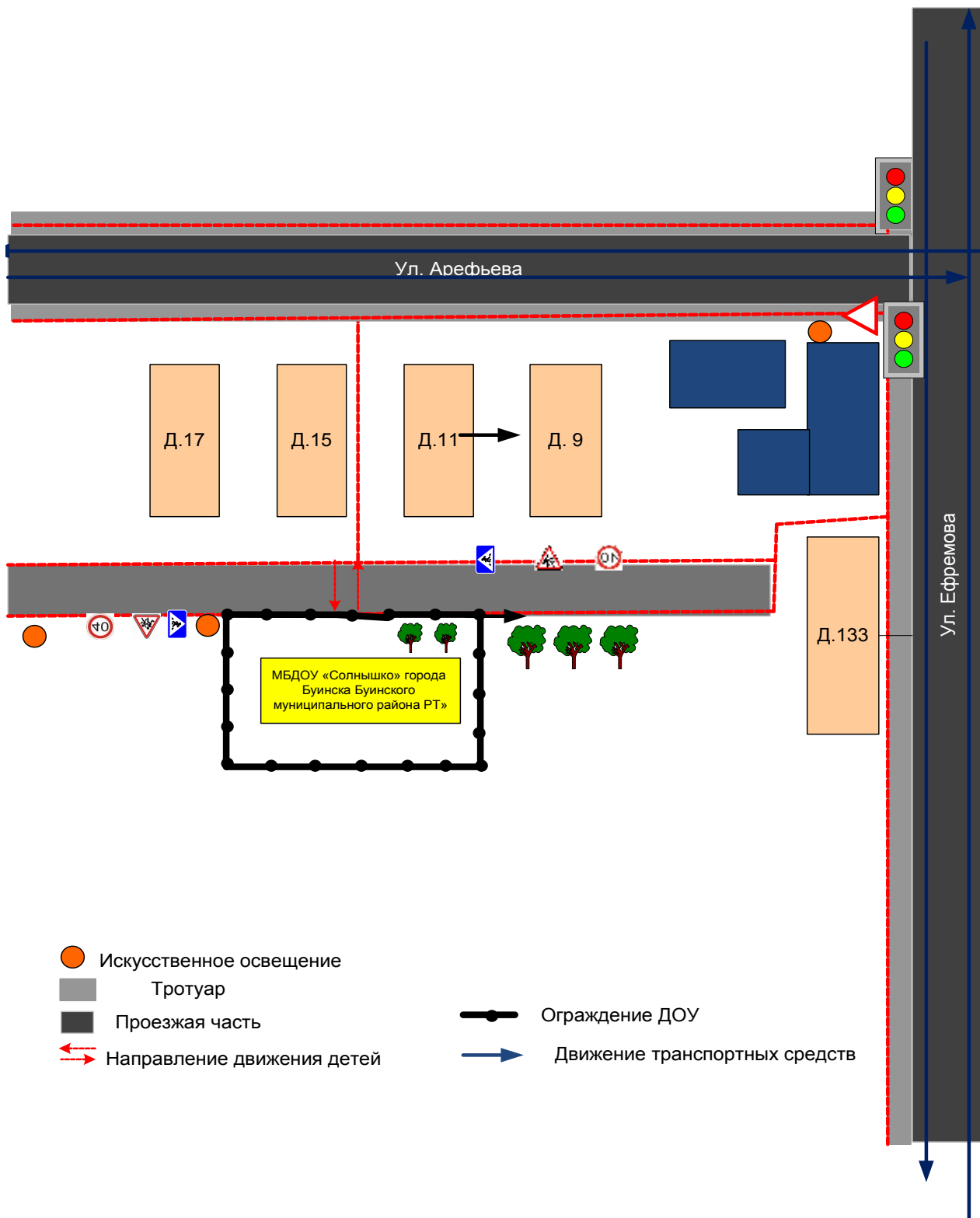
уличные (наземные – регулируемые / нерегулируемые) и внеуличные (надземные и подземные) пешеходные переходы;

названия улиц и нумерация домов.

Схема необходима для общего представления о районе расположения образовательного учреждения. На схеме обозначены наиболее частые пути движения обучающихся от дома (от отдаленных остановок маршрутных транспортных средств) к образовательному учреждению и обратно.

При исследовании маршрутов движения детей необходимо уделить особое внимание опасным зонам, где дети (обучающиеся, воспитанники) пересекают проезжие части дорог не по пешеходному переходу.

**2. Схема организации дорожного движения в непосредственной близости от образовательного учреждения с размещением соответствующих технических средств организации дорожного движения, маршрутов движения детей и расположения парковочных мест**



## **Рекомендации к составлению схемы организации дорожного движения в непосредственной близости от образовательного учреждения**

1. Схема организации дорожного движения ограничена автомобильными дорогами, находящимися в непосредственной близости от образовательного учреждения.

2. На схеме обозначаются:

здание образовательного учреждения с указанием территории, принадлежащей непосредственно образовательному учреждению (при наличии указать ограждение территории);

автомобильные дороги и тротуары;

уличные (наземные – регулируемые / нерегулируемые) и внеуличные (надземные и подземные) пешеходные переходы на подходах к образовательному учреждению;

дислокация существующих дорожных знаков и дорожной разметки;

другие технические средства организации дорожного движения;

направление движения транспортных средств по проезжей части;

направление безопасного маршрута движения детей (обучающихся, воспитанников).

3. На схеме указано расположение остановок маршрутных транспортных средств и безопасные маршруты движения детей (обучающихся, воспитанников) от остановочного пункта к образовательному учреждению и обратно;

4. При наличии стоянки (парковочных мест) около образовательного учреждения, указывается место расположение и безопасные маршруты движения детей от парковочных мест к образовательному учреждению и обратно.

К схеме (в случае необходимости) должен быть приложен план мероприятий по приведению существующей организации дорожного движения к организации дорожного движения, соответствующей нормативным техническим документам, действующим в области дорожного движения, по окончании реализации которого готовится новая схема.



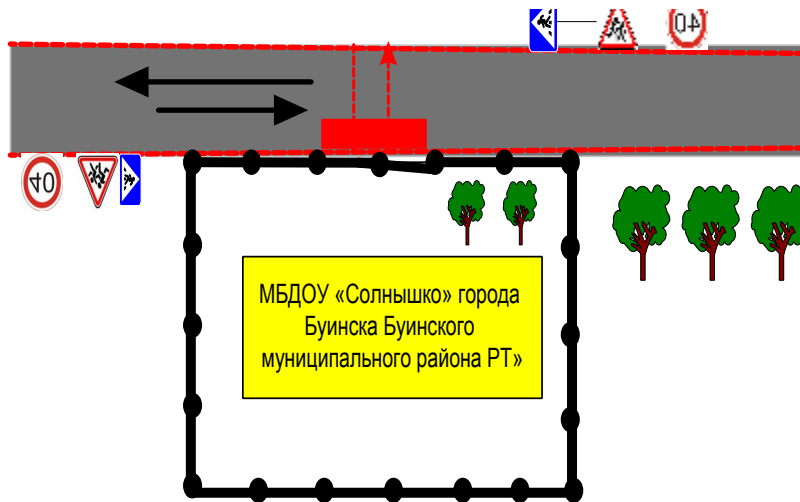







## **Рекомендации к составлению схемы маршрутов движения организованных групп детей от образовательного учреждения к стадиону, парку или спортивно-оздоровительному комплексу**

На схеме района расположения образовательного учреждения указываются безопасные маршруты движения детей от образовательного учреждения к стадиону, парку или спортивно-оздоровительному комплексу и обратно.

Эти схемы должны использоваться преподавательским составом при организации движения групп детей к местам проведения занятий вне территории образовательного учреждения.

#### 4. Пути движения транспортных средств к местам разгрузки/погрузки и рекомендуемые безопасные пути передвижения детей по территории образовательного учреждения



- |  |   |
|--|---|
|  Проезжая часть             |  Ограждение ДОУ                |
|  Направление движения детей |  Движение транспортных средств |
|  |  Место разгрузки/погрузки      |

## **Рекомендации к составлению схемы пути движения транспортных средств к местам разгрузки/погрузки и рекомендуемые безопасные пути передвижения детей по территории образовательного учреждения**

На схеме указывается примерная траектория движения транспортных средств на территории образовательного учреждения, в том числе места погрузки/разгрузки, а также безопасный маршрут движения детей во время погрузочно-разгрузочных работ.

В целях обеспечения безопасного движения детей по территории образовательного учреждения необходимо исключить пересечения путей движения детей и путей движения транспортных средств.

## **II. Информация об обеспечении безопасности перевозок детей специальным транспортным средством (автобусом).**

### **Сведения об организациях, осуществляющих перевозку детей специальным транспортным средством (автобусом)**

Организация, осуществляющая перевозку воспитанников МБДОУ «Солнышко» - МБУ СШ «Арктика» Буинского муниципального района Республики Татарстан.

### **Информационная карточка перевозок детей специальным транспортным средством (автобусом)**

#### **Общие сведения**

Марка – НЕФАЗ.

Модель – 529917-42.

Государственный регистрационный знак – У 055 СН 116 RUS.

Год выпуска 2015 год. Количество мест в автобусе – 44.

Соответствие конструкции требованиям, предъявляемым к школьным автобусам – соответствует.

#### **1. Сведения о владельце**

Владелец - МБУ СШ «Арктика» Буинского муниципального района РТ  
(наименование организации)

Юридический адрес владельца - РТ г.Буинск ул.Ефремова д.128

Фактический адрес владельца - РТ г.Буинск ул.Ефремова д.128

Телефон ответственного лица - 8(843) 743 - 55 -84

#### **2. Сведения о водителе автобуса**

Фамилия, имя, отчество – Сидоров Н.А.

Принят на работу – 14.12.2016 г.

Стаж вождения, категории - 12 лет, D

Телефон – 89276727230

#### **3. Организационно-техническое обеспечение**

Лицо, ответственное за обеспечение безопасности дорожного движения: заместитель директора, Иванов Эмиль Радикович, назначен 12.02.2013 г., прошел аттестацию 21.02.2014 г.

Дата последнего технического осмотра - 09.03.2019 г.

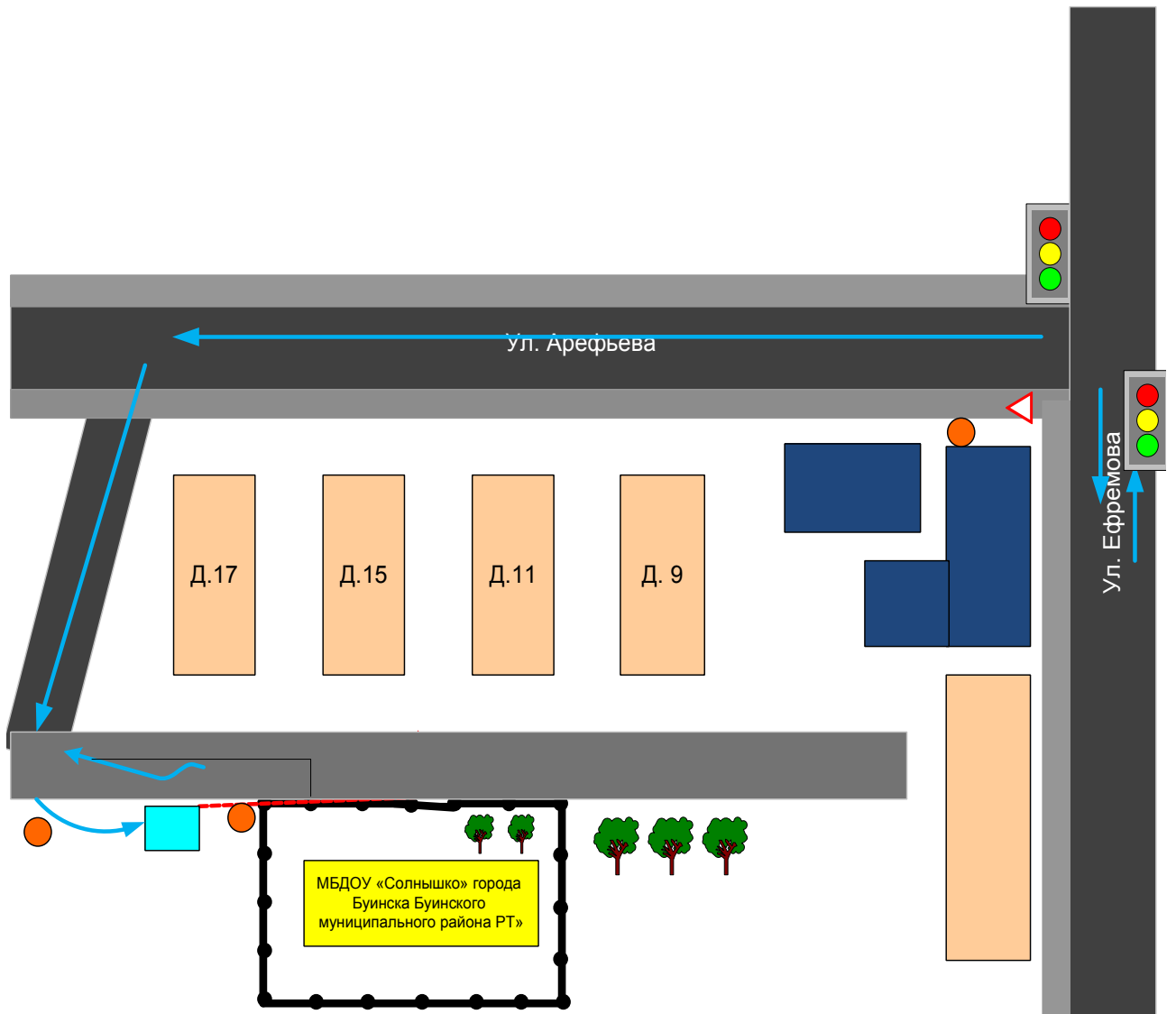
Заведующая МБДОУ «Солнышко»








\_\_\_\_\_  
(подпись) **Э.З.Абузярова**  
(Ф.И.О.)

Директор МБУ СШ «Арктика»

\_\_\_\_\_  
(подпись) **И.В.Яраханов**  
(Ф.И.О.)

## 2. Безопасное расположение остановки автобуса у образовательного учреждения



-  Искусственное освещение
-  Обочина дороги
-  Проезжая часть
-  Направление движения детей
-  Место посадки /высадки детей и подростков
-  Ограждение ДОУ
-  Движение транспортных средств

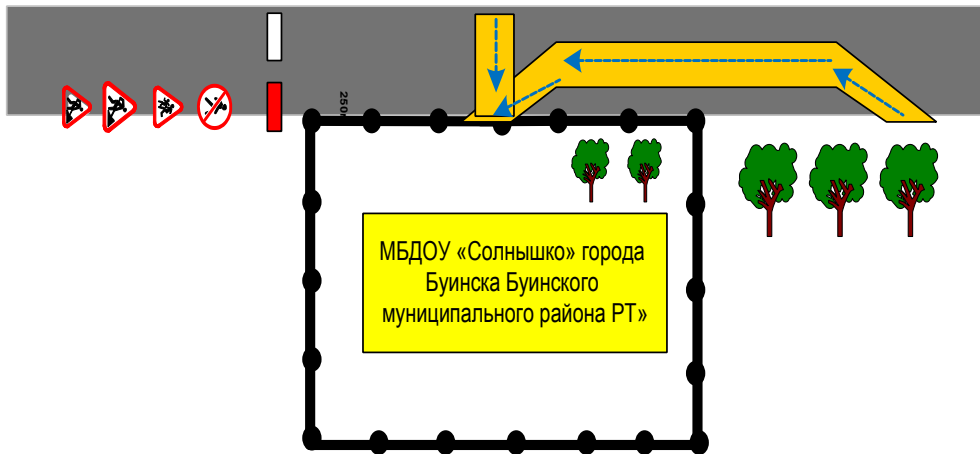
## **Рекомендации к составлению схемы расположения остановки автобуса у образовательного учреждения**






На схеме указывается подъезд в оборудованный «карман» или другое оборудованное место для посадки и высадки детей из автобуса у образовательного учреждения, и дальнейший путь движения автобуса по проезжей части, а также безопасный маршрут движения детей (обучающихся, воспитанников) от остановки автобуса у образовательного учреждения.

На схеме обозначены:

- жилые дома района расположения образовательного учреждения;
- здание образовательного учреждения;
- ограждение территории образовательного учреждения (*при наличии*);
- автомобильные дороги.

**План-схема пути движения транспортных средств и детей (обучающихся, воспитанников)  
при проведении дорожных ремонтно-строительных работ  
вблизи образовательного учреждения**



-  Обочина дороги
-  Проезжая часть
-  Рекомендуемое направление движения детей
-  Временная пешеходная дорожка
-  Ограждение ДОУ



**Рекомендации к составлению план-схемы пути движения транспортных средств и детей при проведении дорожных ремонтно-строительных работ вблизи образовательного учреждения**

На схеме указывается место производства дорожных ремонтно-строительных работ, его обустройство дорожными знаками и ограждениями, иными техническими средствами организации дорожного движения, а также безопасный маршрут движения детей (обучающихся, воспитанников) к образовательному учреждению с учетом изменения маршрута движения по тротуару.

На схеме обозначены:

- участок производства дорожных ремонтно-строительных работ;
- автомобильные дороги;
- тротуары;
- альтернативные пути (обходы места производства дорожных ремонтно-строительных работ пешеходами и объезды транспортными средствами);
- здание образовательного учреждения;
- ограждение территории образовательного учреждения *(при наличии)*.