

УПРАВЛЕНИЕ ФЕДЕРАЛЬНОЙ СЛУЖБЫ ГОСУДАРСТВЕННОЙ РЕГИСТРАЦИИ, КАДАСТРА И КАРТОГРАФИИ ПО РЕСПУБЛИКЕ ТАТАРСТАН
(полное наименование органа регистрации прав)

Раздел 1


Выписка из Единого государственного реестра недвижимости об основных характеристиках и зарегистрированных правах на объект недвижимости
Сведения об основных характеристиках объекта недвижимости

В Единый государственный реестр недвижимости внесены следующие сведения:

Земельный участок		
Лист № _____	Раздела _____	Всего листов раздела _____
		Всего листов выписки: _____
24.01.2017		
Кадастровый номер: 16:08:090301:83		

Номер кадастрового квартала:	16:08:090301
Дата присвоения кадастрового номера:	02.06.2004
Ранее присвоенный государственный учетный номер:	данные отсутствуют
Адрес:	Республика Татарстан, Апастовский муниципальный район, Верхнеаткозинское сельское поселение, с Карамасары, ул. Гали Хужи, д. 3
Площадь:	765 кв. м
Кадастровая стоимость, руб.:	306742.05
Кадастровые номера расположенных в пределах земельного участка объектов недвижимости:	данные отсутствуют
Категория земель:	Земли населённых пунктов
Виды разрешенного использования:	Размещение объектов образования
Статус записи об объекте недвижимости:	Сведения об объекте недвижимости имеют статус ранее учтенные
Особые отметки:	Граница земельного участка не установлена в соответствии с требованиями земельного законодательства.
Получатель выписки:	Муниципальное бюджетное общеобразовательное учреждение "Сагلامышевская основная общеобразовательная школа" Апастовского муниципального района Республики Татарстан

НАЧАЛЬНИК ОТДЕЛА	Гильфанов Р. Н.
(полное наименование должности)	(подпись)
	(инициалы, фамилия)




Выписка из Единого государственного реестра недвижимости об основных характеристиках и зарегистрированных правах на объект недвижимости
Сведения о зарегистрированных правах на объект недвижимости

Раздел 2

Земельный участок

Лист № _____	Раздела _____	Всего листов раздела _____	(вид объекта недвижимости)
24.01.2017		Всего разделов: _____	Всего листов выписки: _____
Кадастровый номер: _____		16:08:090301:83	

1.	Правообладатель (правообладатели): 1.1. Муниципальное бюджетное общеобразовательное учреждение "Сатламышевская основная общеобразовательная школа" Апастовского муниципального района Республики Татарстан, ИНН: 1608004152, ОГРН: 1021605953555 2.1. Постоянное (бессрочное) пользование, № 16-16/009-16/11/001/2016-2848/1 от 14.11.2016 3.1. Распоряжение О предоставлении земельного участка в постоянное (бессрочное) пользование от 26.10.2016 №387-р, выдавший орган: Исполнительный комитет Апастовского муниципального района Республики Татарстан	
4.	Ограничение прав и обременение объекта недвижимости: Вид: Сервитут, Республика Татарстан (Татарстан), Апастовский р-н, с.Карамасары, ул.Гали Хузи, д.3, кад.№ 16:08:090301:83, Земельный участок, категория земель: земли населенных пунктов, разрешенное использование: Школьный участок, общая площадь 765 кв. м дата государственной регистрации: 13.12.2016 номер государственной регистрации: 16-16/009-16/999/001/2016-21243/1 срок, на который установлено ограничение прав и обременение объекта: с 13.12.2016 лицо, в пользу которого установлено ограничение прав и обременение объекта: Муниципальное бюджетное дошкольное образовательное учреждение "Карамасарский детский сад" Каенкай" Апастовского муниципального района Республики Татарстан, ИНН: 1608004226 основание государственной регистрации: Распоряжение от 02.12.2016 №445-р, выдавший орган: Исполнительный комитет Апастовского муниципального района РТ сведения о наличии решения об изъятии объекта недвижимости для государственных и муниципальных нужд: данные отсутствуют сведения об осуществлении государственной регистрации прав без необходимого в силу закона согласия третьего лица, органа: данные отсутствуют	5. Сведения о наличии решения об изъятии объекта недвижимости для государственных и муниципальных нужд: данные отсутствуют 6. Сведения об осуществлении государственной регистрации прав без необходимого в силу закона согласия третьего лица, органа: данные отсутствуют



НАЧАЛЬНИК ОТДЕЛА

(полное наименование должности)


Ильфанов Р. Н.

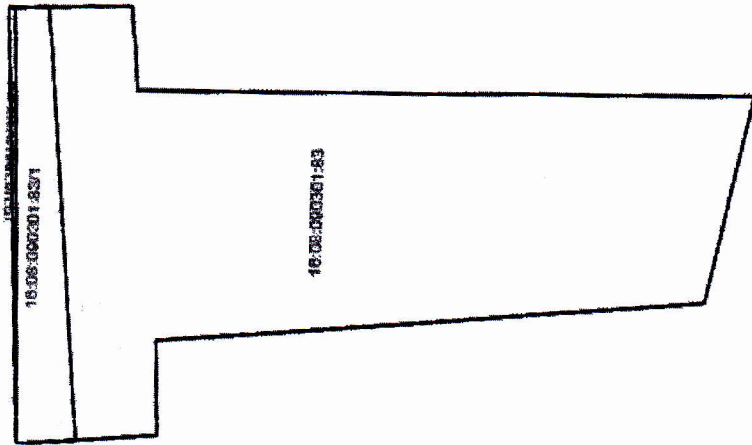
(инициалы, фамилия)

Выписка из Единого государственного реестра недвижимости об основных характеристиках и зарегистрированных правах на объект недвижимости
Раздел 3
Описание местоположения земельного участка

Земельный участок	
Лист № 24.01.2017	Раздела _____
(вид объекта недвижимости)	
Всего листов раздела _____	Всего разделов: _____
Всего листов выписки: _____	
Кадастровый номер: 16:08:090301:83	

План (чертеж, схема) земельного участка:





Масштаб 1:

Условные обозначения:

НАЧАЛЬНИК ОТДЕЛА

(полное наименование должности)

Гильфанов Р. Н.

(инициалы, фамилия)



М.П.