

**Муниципальное автономное дошкольное образовательное учреждение
«Детский сад № 213 комбинированного вида» Советского района г. Казани
(1 здание)**

Объект располагается по адресу:

420029, Республика Татарстан, г. Казань, Сибирский Тракт, д. 26а.

Отдельно стоящее двухэтажное кирпичное здание, 1964 года постройки. Общая площадь помещения составляет 956 кв.м.

Центральный вход осуществляется со стороны улицы Ак. Арбузова, через наружный дверной проем и внутренний дверной проем. Вход тамбурного типа. Наружная входная дверь двустворчатая из металла, оборудована одним врезным замком, электронным магнитным замком. Внутренняя дверь: дверное металлическое полотно с одним врезным замком.

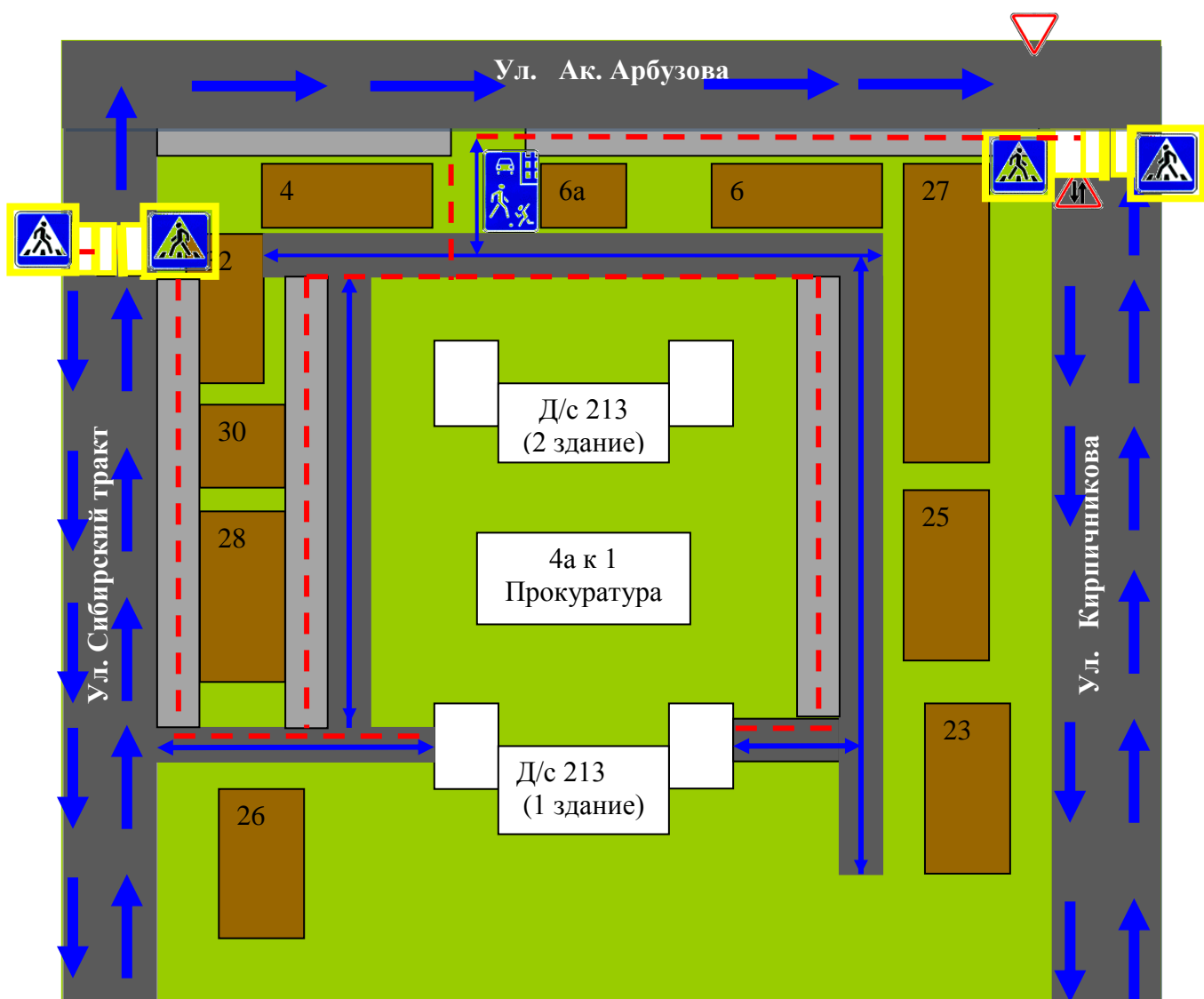
Имеется отдельный вход для приёма продуктов. Входная дверь одностворчатая из металла, оборудована одним врезным замком.







На первом и втором этажах объекта расположены 6 групповых, музыкальный зал, кабинеты, а также служебные помещения различного функционального назначения.

Имеется двое въездных ворот со стороны улиц Сибирский Тракт и Ак. Кирпичникова, закрывающиеся изнутри навесным замком. В воротах имеются калитки с электронным магнитным замком и навесным замком.

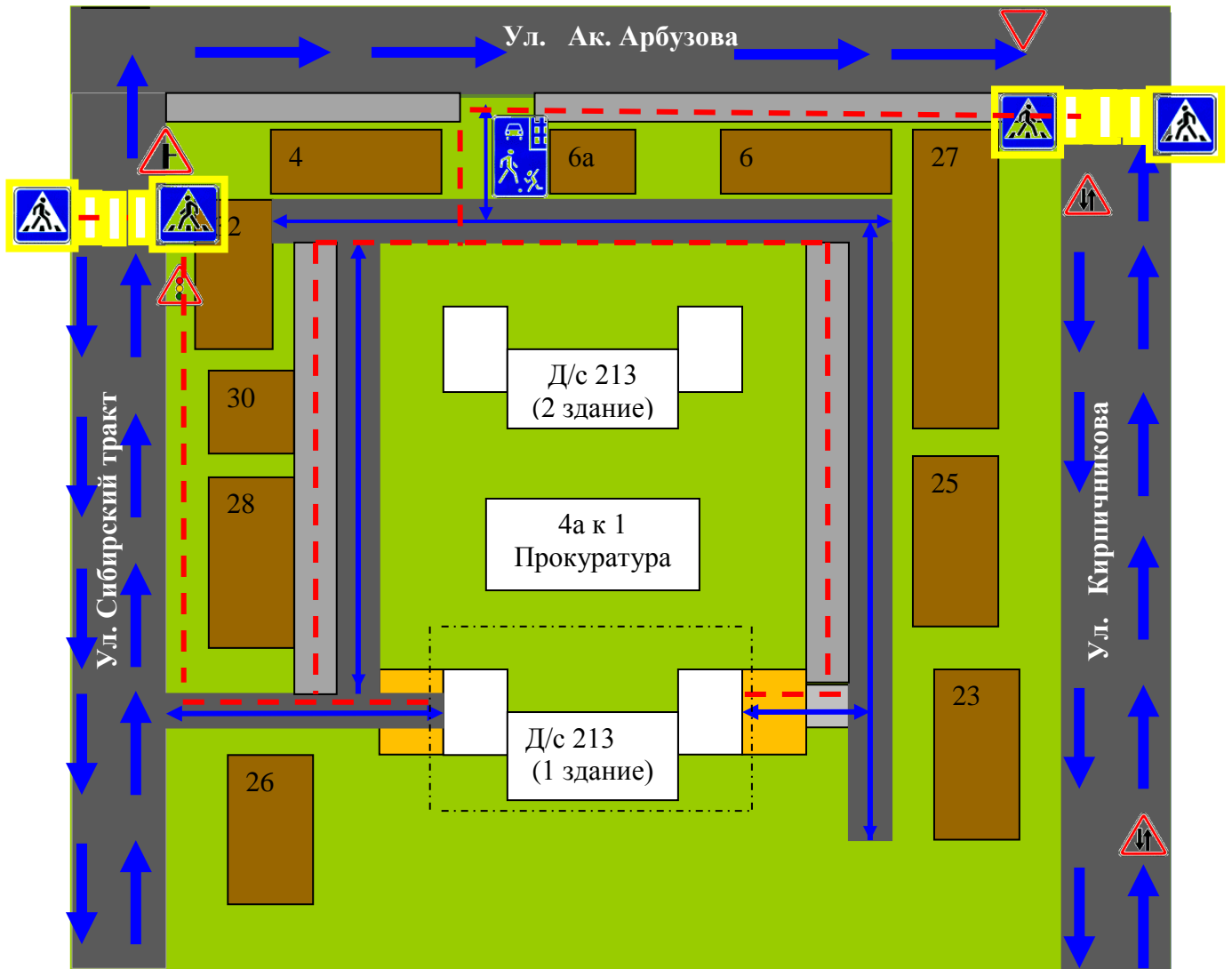
На территории имеется отдельно стоящее кирпичное здание –хозблок.








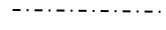
**План - схема
района расположения образовательного учреждения,
путей движения транспортных средств и обучающихся**



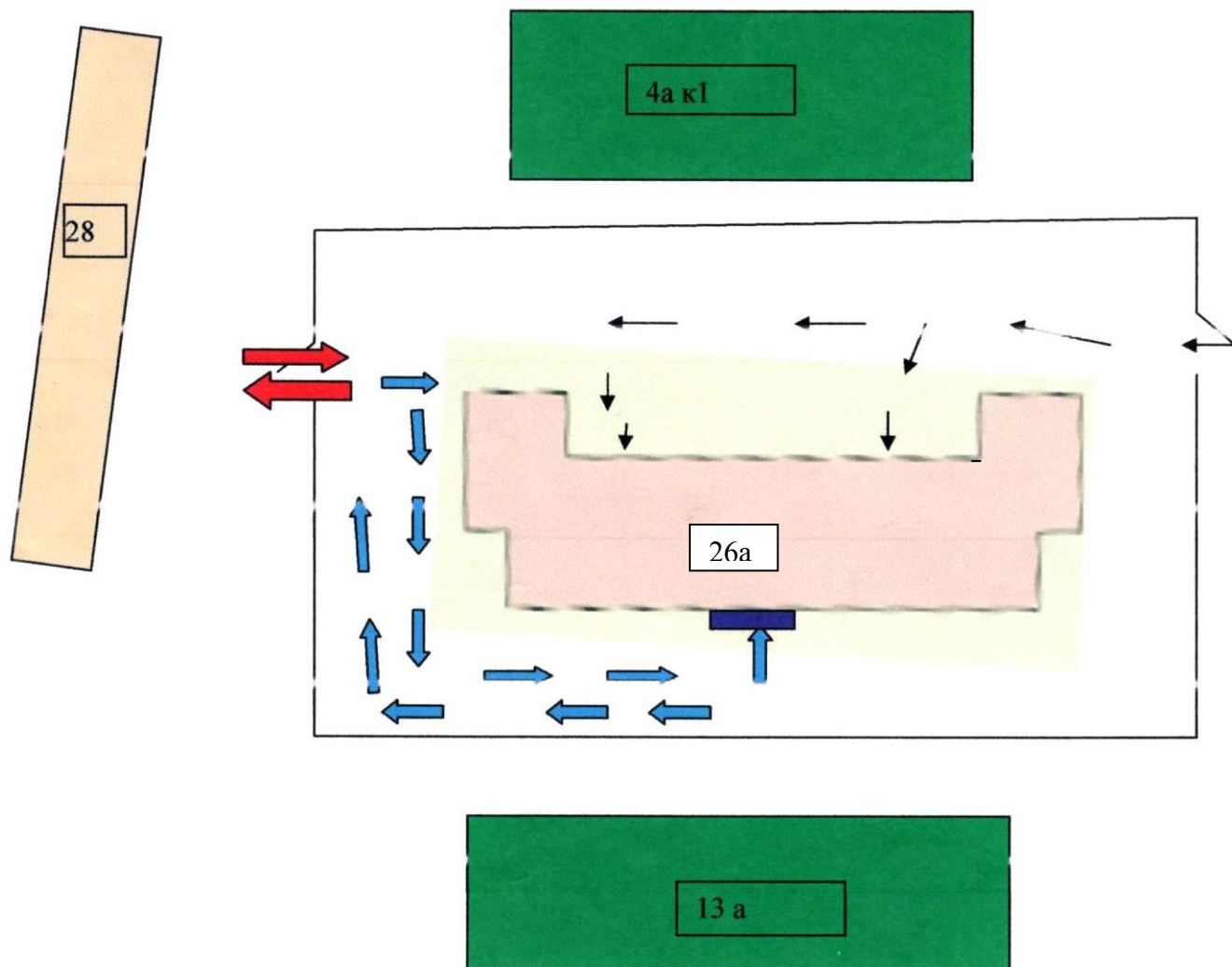
-  - тротуар
-  - проезжая часть
-  - жилая застройка
-  - движение транспортных средств
-  - движение детей в (из) образовательное учреждение
-  - дорожные знаки





**Схема
организации дорожного движения в непосредственной близости от
образовательного учреждения, с размещением соответствующих технических
средств организации дорожного движения, маршрутов движения детей и
расположения парковочных мест**



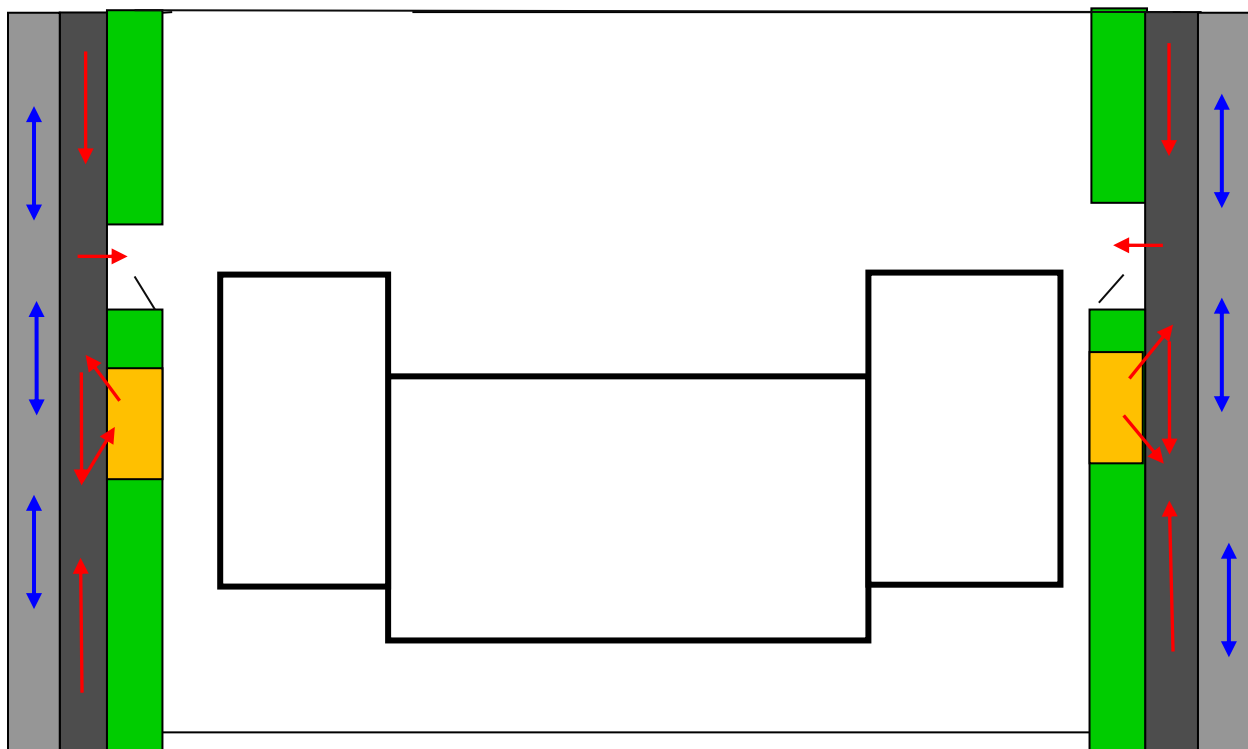
-  - тротуар
-  - проезжая часть
-  - жилая застройка
-  - движение транспортных средств
-  - движение детей в (из) образовательное учреждение
-  - опасные участки
-  - дорожные знаки
-  - ограждение образовательного учреждения

**Пути движения
транспортных средств к местам разгрузки/ погрузки и рекомендуемые
безопасные пути передвижения детей по территории образовательного
учреждения**



-  - Въезд и выезд грузового транспорта
-  - движение грузовых транспортных средств по территории образовательного учреждения
-  - движение детей на территории образовательного учреждения
-  - место погрузки\разгрузки

План-схема
пути движения транспортных средств и детей
при проведении дорожных ремонтно-строительных работ вблизи
образовательного учреждения



- временная пешеходная зона



- рекомендуемые направления движения детей



- направление движения транспортного потока

**Муниципальное автономное дошкольное образовательное учреждение
«Детский сад № 213 комбинированного вида» Советского района г. Казани
(2 здание)**

Объект располагается по адресу:

420029, Республика Татарстан, г. Казань, ул. Ак. Арбузова, д. 4а.

Отдельно стоящее двухэтажное кирпичное здание, 1966 года постройки. Общая площадь помещения составляет 1086,4 кв.м.

Центральный вход осуществляется с улицы Сибирский Тракт через наружный дверной проем и внутренний дверной проем. Вход тамбурного типа. Наружная входная дверь одностворчатая из металла, оборудована одним врезным замком, электронным магнитным замком. Внутренняя дверь: дверное деревянное полотно.

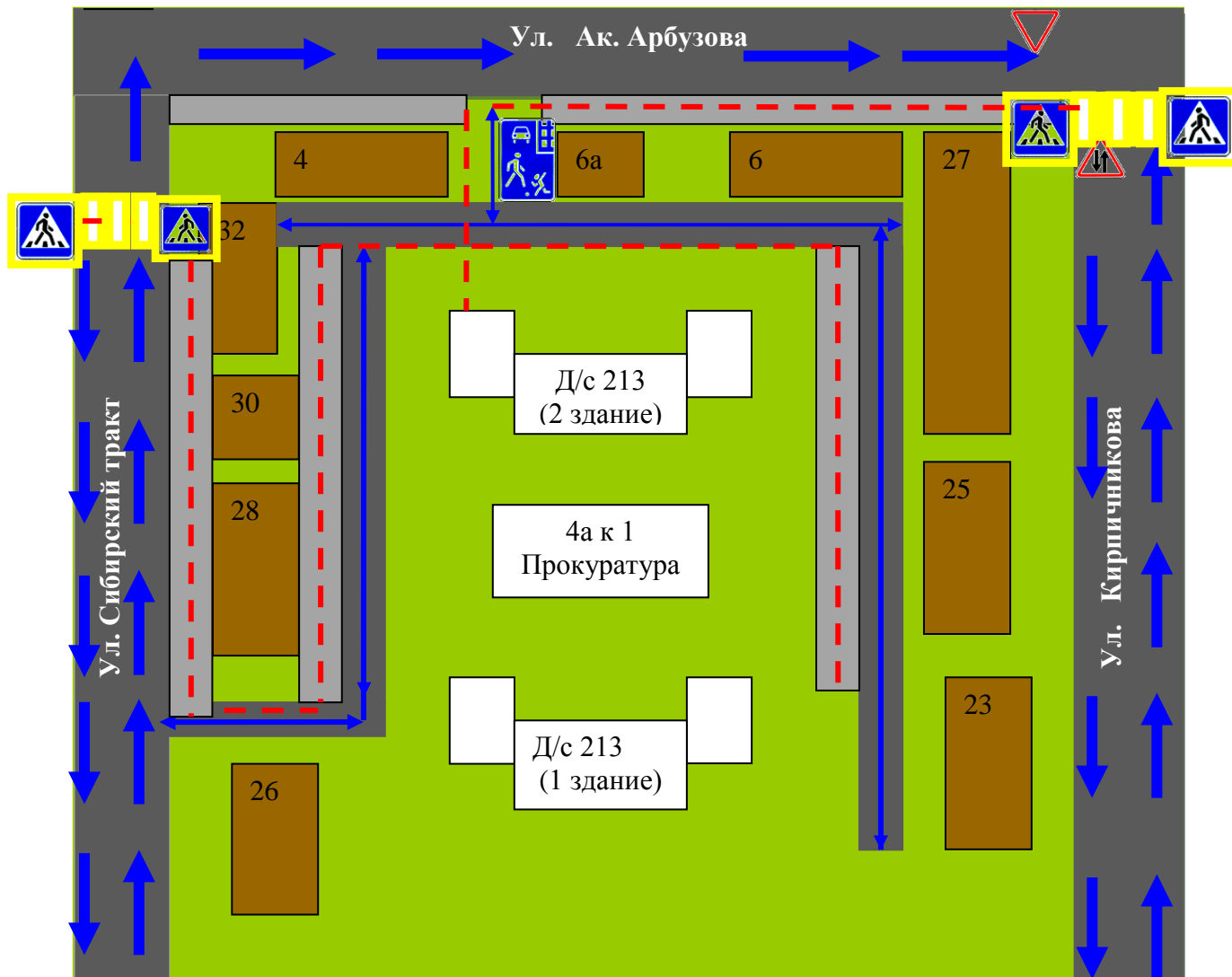
Имеется отдельный вход для приёма продуктов. Наружная одностворчатая металлическая входная дверь имеет врезной замок.







На первом и втором этажах объекта расположены 6 групповых, музыкальный зал, кабинеты, а также служебные помещения различного функционального назначения.

Имеются одни въездные ворота со стороны улицы Ак. Арбузова, закрывающиеся навесным замком. В воротах имеется калитка с электронным магнитным замком и навесным замком.

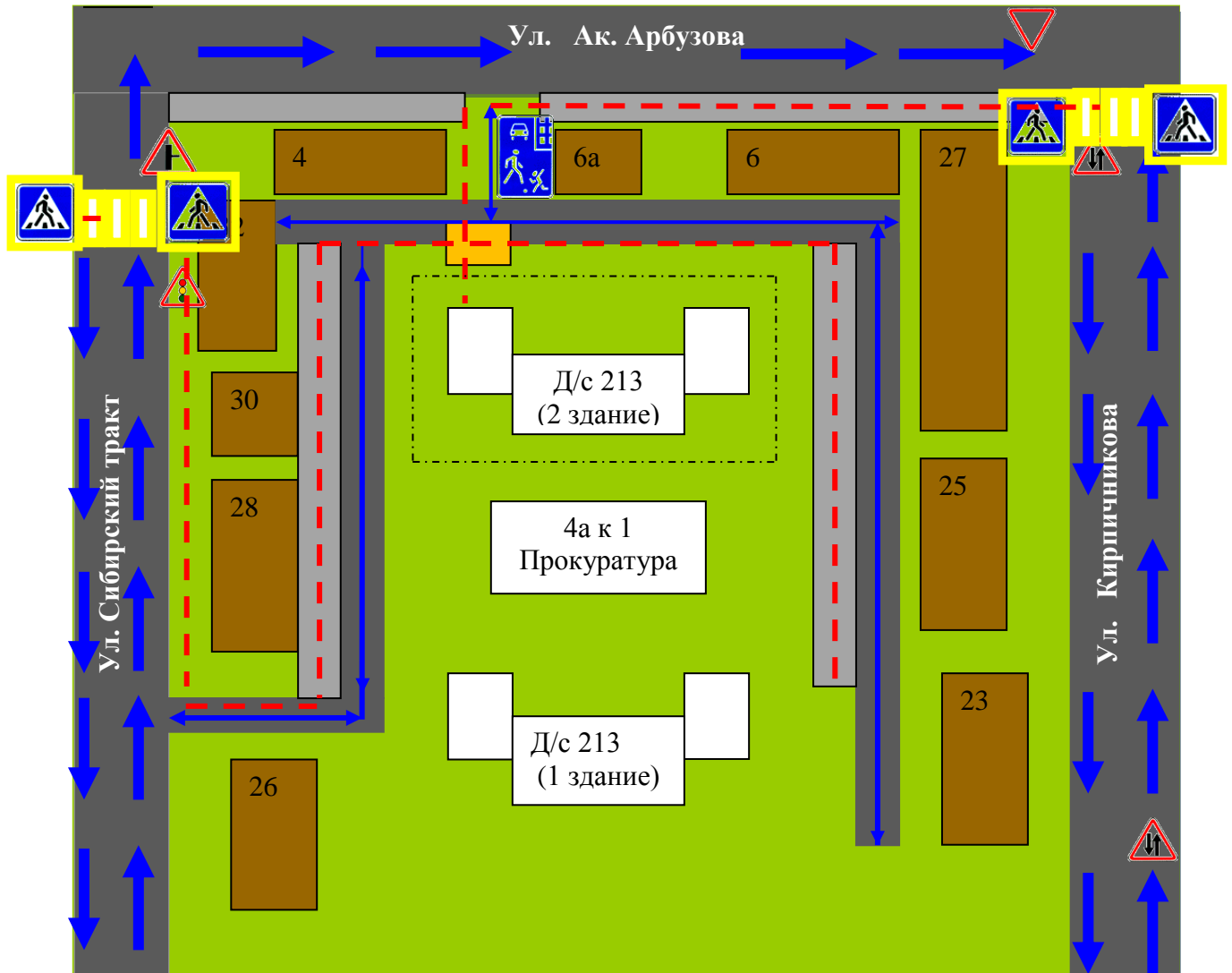
На территории имеется отдельно стоящее кирпичное здание –хозблок.









**План - схема
района расположения образовательного учреждения,
путей движения транспортных средств и обучающихся**



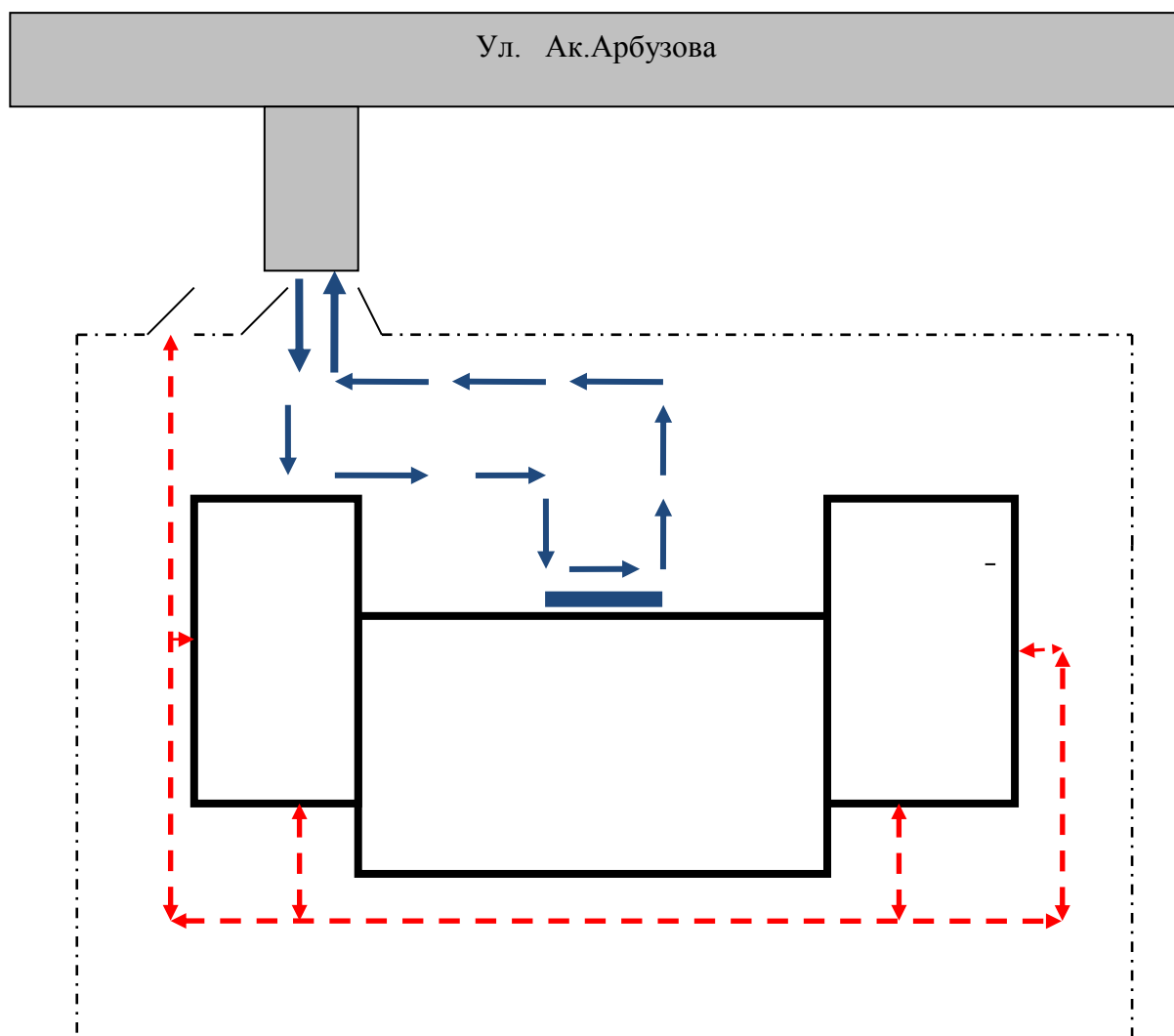
-  - тротуар
-  - проезжая часть
-  - жилая застройка
-  - движение транспортных средств
-  - движение детей в (из) образовательное учреждение
-  - дорожные знаки





**Схема
организации дорожного движения в непосредственной близости от
образовательного учреждения, с размещением соответствующих технических
средств организации дорожного движения, маршрутов движения детей и
расположения парковочных мест**



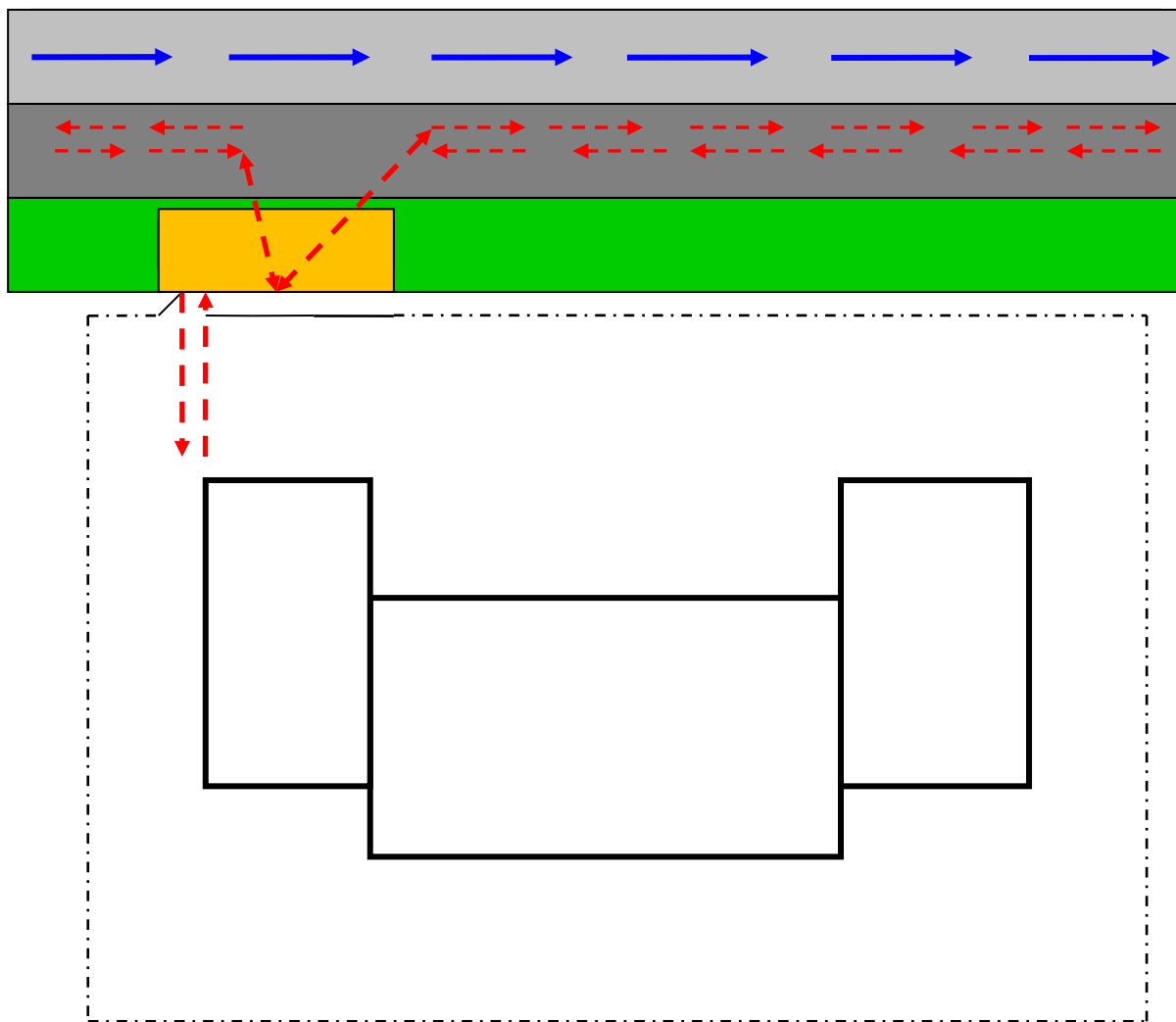
-  - тротуар
-  - проезжая часть
-  - жилая застройка
-  - движение транспортных средств
-  - движение детей в (из) образовательное учреждение
-  - опасные участки
-  - дорожные знаки
-  - ограждение образовательного учреждения




**Пути движения
транспортных средств к местам разгрузки/ погрузки
и рекомендуемые безопасные пути передвижения детей по территории
образовательного учреждения**



-  - въезд и выезд грузового транспорта
-  - движение грузовых транспортных средств по территории
-  - движение детей на территории образовательного учреждения
-  - место погрузки / разгрузки

**План-схема
пути движения транспортных средств и детей
при проведении дорожных ремонтно-строительных работ вблизи
образовательного учреждения**



-  - временная пешеходная зона
-  - рекомендуемые направления движения детей
-  - направление движения транспортного потока