


«СОГЛАСОВАНО»


Глава МУ
«Администрация Вахитовского
и Приволжского районов
ИКМО г.Казани


Р.Р.Сафин
« » 20 г.



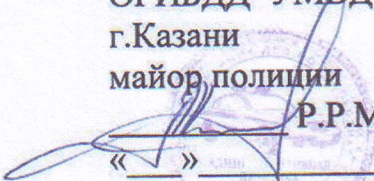
«УТВЕРЖДАЮ»

Заведующая МАДОУ № 379


Д.Г.Габдрахманова
« » 20 г.

«СОГЛАСОВАНО»

Начальник отделения по
Приволжскому району
ОГИБДД УМВД России по
г.Казани
майор полиции


Р.Р.Мухаметзянов
« » 20 г.

ПАСПОРТ

дорожной безопасности

Муниципального автономного дошкольного образовательного
учреждения

«Детский сад № 379 комбинированного вида
с воспитанием и обучением на татарском языке»
Приволжского района г.Казани

2015 г.

Общие сведения

Муниципальное автономное дошкольное образовательное учреждение «Детский сад № 379 комбинированного вида с воспитанием и обучением на татарском языке» Приволжского района г.Казани

Тип образовательной организации: дошкольная образовательная организация

Юридический адрес: 420139, г.Казань, ул.Ю.Фучика, 46А

Фактический адрес: 420139, г.Казань, ул.Ю.Фучика, 46А

Руководители образовательного учреждения:

Заведующая Габдрахманова Дина Гиматдиновна т. 268 – 61 - 51

Старший воспитатель Моткова Татьяна Геннадьевна т. 268-61-51

Ответственные работники
муниципального органа
образования

_____ (должность)

_____ (фамилия, имя, отчество)

_____ (телефон)

Ответственные от
Госавтоинспекции:

Начальник отделения по Приволжскому району Отдела ГИБДД
Управления МВД России по г.Казани майор полиции
Мухаметзянов Раиль Рафкатович

Инспектор по пропаганде безопасности дорожного движения старший
лейтенант Тимомеев Рамиль Идрисович т.278-40-32

Ответственные работники
за мероприятия по профилактике
детского травматизма:

Старший воспитатель Моткова Татьяна Геннадьевна т.268-61-51

Руководитель или ответственный
работник дорожно-эксплуатационной
организации, осуществляющей

Руководитель или ответственный
работник дорожно-эксплуатационной
организации, осуществляющей
содержание технических средств
организации дорожного
движения (ТСОДД)*

_____ (фамилия, имя, отчество)

_____ (телефон)

Количество воспитанников - 320 чел.

Наличие уголка по БДД имеется, находится в изо-студии

Наличие класса по БДД нет

Наличие автогородка (площадки) по БДД нет

Наличие автобуса в образовательном учреждении нет

(при наличии автобуса)

Владелец автобуса _____
(образовательное учреждение, муниципальное образование и др.)

Время занятий в образовательном учреждении:

1-ая смена: _____ – _____ (период)

2-ая смена: _____ – _____ (период)

внеклассные занятия: _____ – _____ (период)

Телефоны оперативных служб

112 – служба спасения

01 – пожарная часть

02 – полиция

03 – скорая помощь

04 – газовая служба

Содержание

I. План-схемы образовательного учреждения.

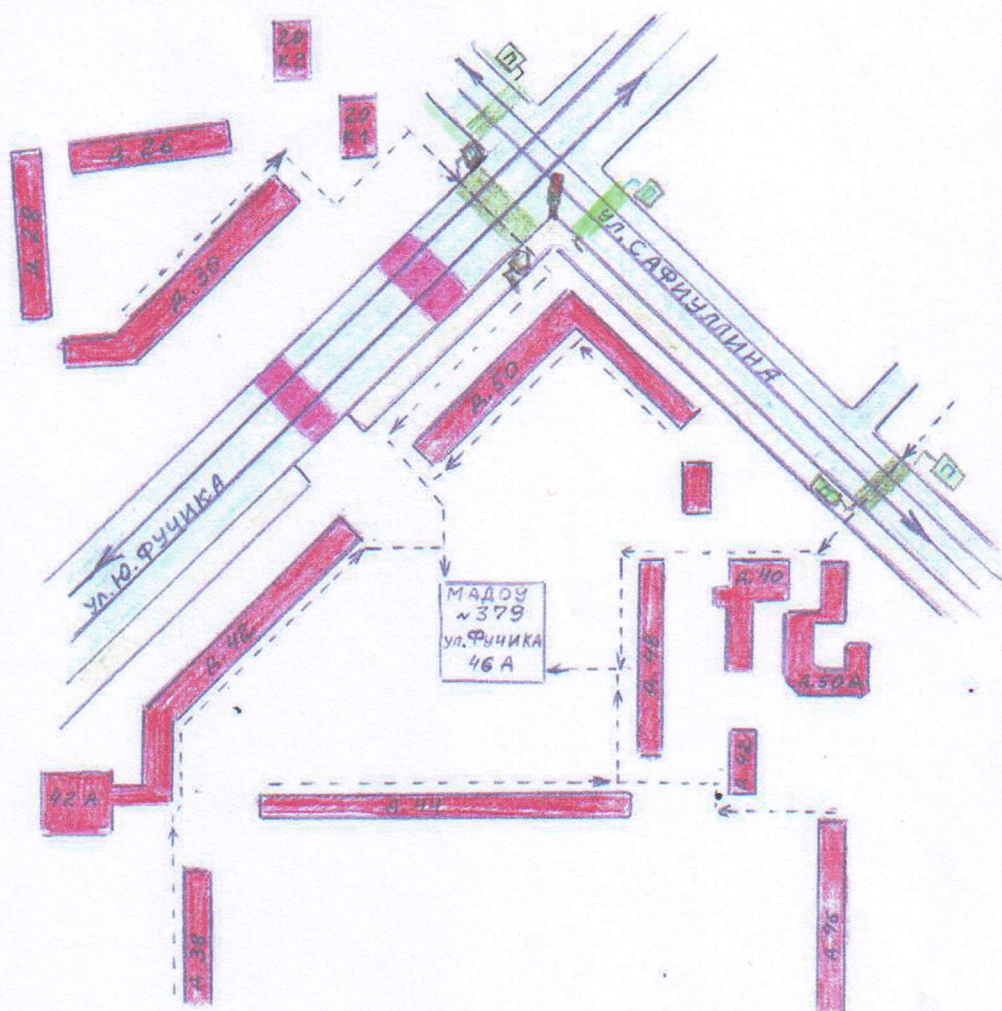
1. Район расположения образовательного учреждения, пути движения транспортных средств и детей (обучающихся, воспитанников).
2. Организация дорожного движения в непосредственной близости от образовательного учреждения с размещением соответствующих технических средств организации дорожного движения, маршруты движения детей и расположение парковочных мест.
3. Пути движения транспортных средств к местам разгрузки/погрузки и рекомендуемые безопасные пути передвижения детей по территории образовательного учреждения.








II. Приложения

План-схема пути движения транспортных средств и детей (обучающихся, воспитанников) при проведении дорожных ремонтно-строительных работ вблизи образовательного учреждения

I. План-схемы образовательного учреждения

1. Район расположения образовательного учреждения, пути движения транспортных средств и детей (обучающихся, воспитанников)



-  - жилая застройка
-  - проезжая часть
-  - тротуар
-  - надземный пешеходный переход
-  - движение транспортных средств
-  - движение воспитанников в (из) ДОУ
-  - опасные участки

Рекомендации к составлению план-схемы района расположения образовательного учреждения

1. Район расположения образовательного учреждения определяется группой жилых домов, зданий и улично-дорожной сетью с учетом остановок общественного транспорта (выходов из станций метро), центром которого является непосредственно образовательное учреждение;

2. Территория, указанная на схеме, включает:

образовательное учреждение;

стадион вне территории образовательного учреждения, на котором могут проводиться занятия по физической культуре (*при наличии*);

парк, в котором могут проводиться занятия с детьми на открытом воздухе (*при наличии*);

спортивно-оздоровительный комплекс (*при наличии*);

жилые дома, в которых проживает большая часть детей (учеников) данного образовательного учреждения;

автомобильные дороги и тротуары.

3. На схеме обозначены:

расположение жилых домов, зданий и сооружений;

сеть автомобильных дорог;

пути движения транспортных средств;

пути движения детей (обучающихся, воспитанников) в/из образовательного учреждения;

опасные участки (места несанкционированных переходов на подходах к образовательному учреждению, места имевших место случаев дорожно-транспортных происшествий с участием детей-пешеходов и детей-велосипедистов);

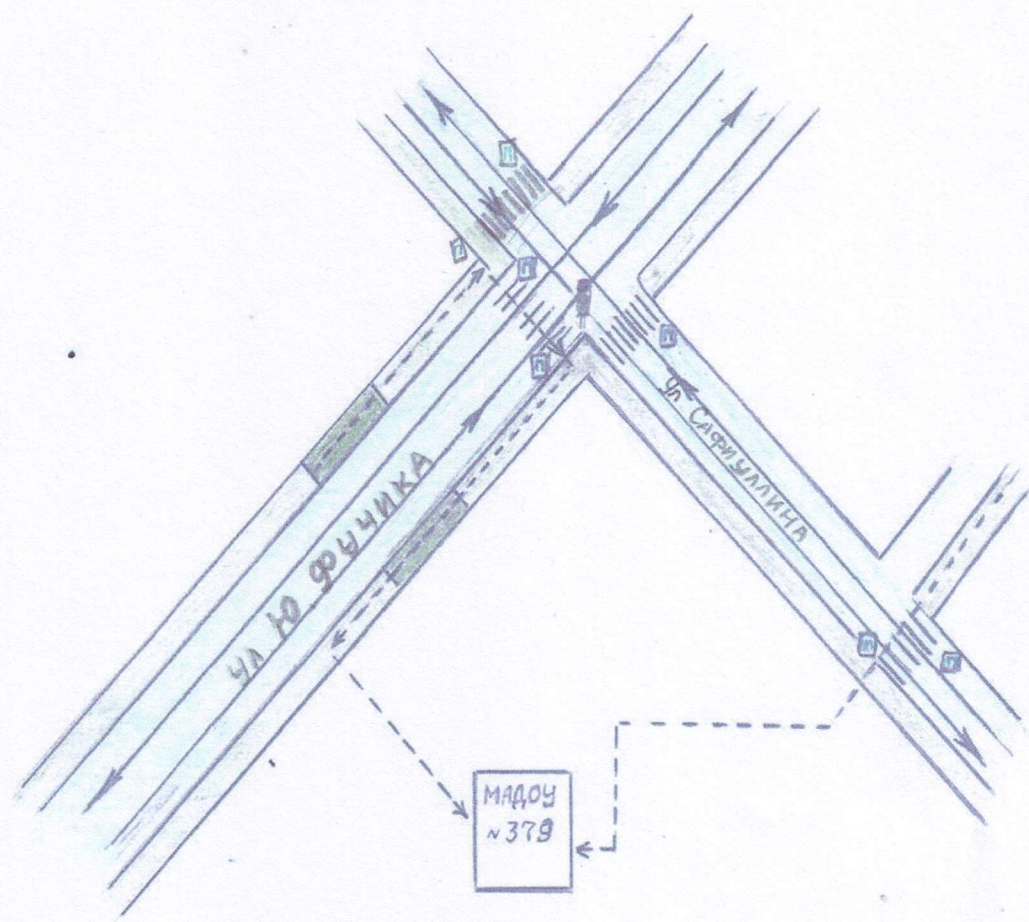
уличные (наземные – регулируемые / нерегулируемые) и внеуличные (надземные и подземные) пешеходные переходы;





названия улиц и нумерация домов.

Схема необходима для общего представления о районе расположения образовательного учреждения. На схеме обозначены наиболее частые пути движения обучающихся от дома (от отдаленных остановок маршрутных транспортных средств) к образовательному учреждению и обратно.

При исследовании маршрутов движения детей необходимо уделить особое внимание опасным зонам, где дети (обучающиеся, воспитанники) пересекают проезжие части дорог не по пешеходному переходу.

2. Схема организации дорожного движения в непосредственной близости от образовательного учреждения с размещением соответствующих технических средств организации дорожного движения, маршрутов движения детей и расположения парковочных мест



-  - остановки общественного транспорта
-  - движение детей от остановок общественного транспорта
-  - направление движения транспортного потока
-  - знаки «Пешеходный переход»

Рекомендации к составлению схемы организации дорожного движения в непосредственной близости от образовательного учреждения

1. Схема организации дорожного движения ограничена автомобильными дорогами, находящимися в непосредственной близости от образовательного учреждения.

2. На схеме обозначаются:

здание образовательного учреждения с указанием территории, принадлежащей непосредственно образовательному учреждению (при наличии указать ограждение территории);

автомобильные дороги и тротуары;

уличные (наземные – регулируемые / нерегулируемые) и внеуличные (надземные и подземные) пешеходные переходы на подходах к образовательному учреждению;

дислокация существующих дорожных знаков и дорожной разметки;

другие технические средства организации дорожного движения;

направление движения транспортных средств по проезжей части;

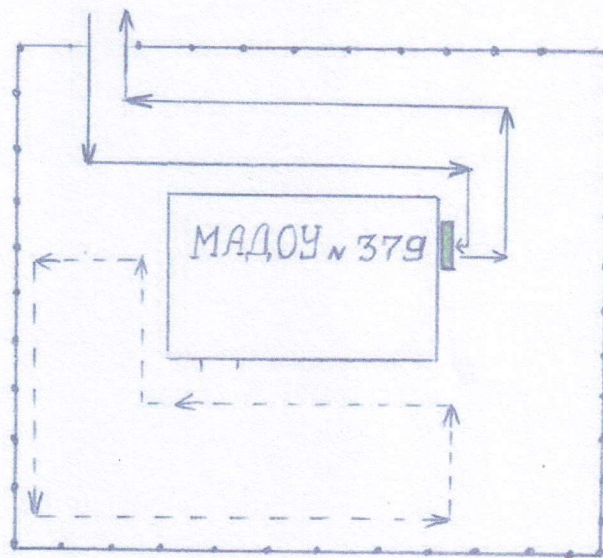
направление безопасного маршрута движения детей (обучающихся, воспитанников).

3. На схеме указано расположение остановок маршрутных транспортных средств и безопасные маршруты движения детей (обучающихся, воспитанников) от остановочного пункта к образовательному учреждению и обратно;

4. При наличии стоянки (парковочных мест) около образовательного учреждения, указывается место расположение и безопасные маршруты движения детей от парковочных мест к образовательному учреждению и обратно.

К схеме (в случае необходимости) должен быть приложен план мероприятий по приведению существующей организации дорожного движения к организации дорожного движения, соответствующей нормативным техническим документам, действующим в области дорожного движения, по окончании реализации которого готовится новая схема.

4. Пути движения транспортных средств к местам разгрузки/погрузки и рекомендуемые безопасные пути передвижения детей по территории образовательного учреждения



→
← - Въезд (выезд) и движение грузовых транспортных средств по территории ДОУ

→
← - Движение детей на территории ДОУ

■ - Место разгрузки (погрузки)

Рекомендации к составлению схемы пути движения транспортных средств к местам разгрузки/погрузки и рекомендуемые безопасные пути передвижения детей по территории образовательного учреждения

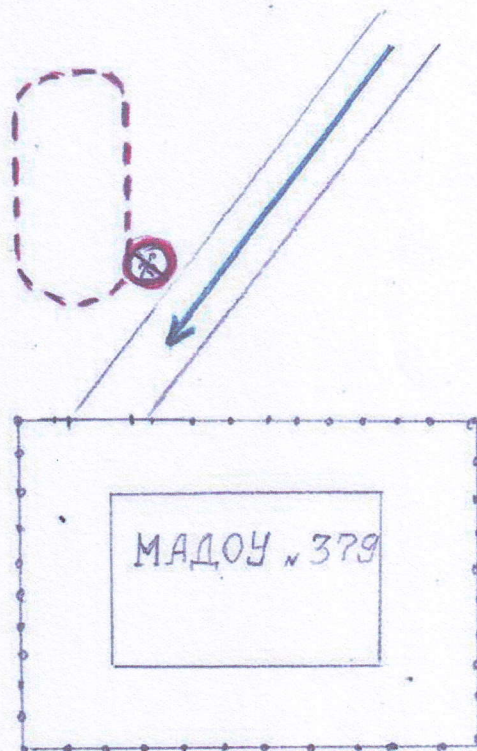
На схеме указывается примерная траектория движения транспортных средств на территории образовательного учреждения, в том числе места погрузки/разгрузки, а также безопасный маршрут движения детей во время погрузочно-разгрузочных работ.


В целях обеспечения безопасного движения детей по территории образовательного учреждения необходимо исключить пересечения путей движения детей и путей движения транспортных средств.

Приложение

План-схема пути движения транспортных средств и детей
(обучающихся, воспитанников)

при проведении дорожных ремонтно-строительных работ
вблизи образовательного учреждения



 - Ограждение на месте проведения дорожных работ

 - Движение детей в ДОУ

**Рекомендации к составлению план-схемы пути движения
транспортных средств и детей (учеников)
при проведении дорожных ремонтно-строительных работ
вблизи образовательного учреждения**

На схеме указывается место производства дорожных ремонтно-строительных работ, его обустройство дорожными знаками и ограждениями, иными техническими средствами организации дорожного движения, а также безопасный маршрут движения детей (обучающихся, воспитанников) к образовательному учреждению с учетом изменения маршрута движения по тротуару.

На схеме обозначены:
участок производства дорожных ремонтно-строительных работ;
автомобильные дороги;
тротуары;
альтернативные пути (обходы места производства дорожных ремонтно-строительных работ пешеходами и объезды транспортными средствами);
здание образовательного учреждения;
ограждение территории образовательного учреждения *(при наличии)*.



