

«СОГЛАСОВАНО»
(Глава администрации
Кировского и Московского
районов исполнительного
комитета города Казани)


_____ С.А. Миронов
дата подпись ФИО

«СОГЛАСОВАНО»
Начальник отделения
пропаганды БДД ОГИБДД
УМВД России г. Казани
майор полиции


_____ А.М. Валиева
« » 2022


«УТВЕРЖДАЮ»
Заведующий муниципального
бюджетного дошкольного
образовательного учреждения
«Детский сад № 350
комбинированного вида»


_____ О.Ю. Охотина
дата подпись ФИО



ПАСПОРТ

дорожной безопасности образовательного учреждения

Муниципальное бюджетное дошкольное образовательное учреждение

«Детский сад № 350 комбинированного вида»

Кировского района

г.Казани

Общие сведения

Муниципальное бюджетное дошкольное образовательное учреждение
«Детский сад № 350 присмотра и оздоровления» Кировского района
г. Казани.

Юридический адрес: 420033, г. Казань ул. Батыршина д.24

Фактический адрес: 420033, г. Казань ул. Батыршина д.24

Руководители образовательного учреждения:

Заведующая Охотина Оксана Юрьевна 554-63-11
(фамилия, имя, отчество) (телефон)

Старший воспитатель Сафиуллина Марина Вячеславовна 554-71-61
(фамилия, имя, отчество) (телефон)

Ответственные работники
муниципального органа
образования

(должность) (фамилия, имя, отчество)

(телефон)

Ответственные от
Госавтоинспекции

инспектор по пропаганде БДД Валиева А.З.
5333 841

Ответственные работники
за мероприятия по профилактике
детского травматизма

старший воспитатель Сафиуллина Марина Вячеславовна
(должность) (фамилия, имя, отчество)
554-71-61
(телефон)

Руководитель или ответственный
работник дорожно-эксплуатационной
организации, осуществляющей
содержание улично-дорожной
сети (УДС)*

Куликов А.Н.

Руководитель или ответственный
работник дорожно-эксплуатационной
организации, осуществляющей
содержание технических средств
организации дорожного
движения (ТСОДД)*

Калимуллин Р.Р.
5624409

Количество учащихся

220

Наличие уголка по БДД

имеется в кабинете старшего воспитателя
(если имеется, указать место расположения)

Наличие класса по БДД

не имеется
(если имеется, указать место расположения)

Наличие автогородка (площадки) по БДД

не имеется

Наличие автобуса в образовательном учреждении

не имеется
(при наличии автобуса)

Режим работы образовательного учреждения:

с 6ч.30 до 18ч. 30

Режим занятий:

1-ая половина дня: 9.00-11.00

2-ая половина дня: 15.30- 16.30

кружковая деятельность: 15.30-17.00

Телефоны оперативных служб:

554-63-11

554-71-61

* Дорожно-эксплуатационные организации, осуществляющие содержание УДС и ТСОДД, несут ответственность в соответствии с законодательством Российской Федерации (Федеральный закон «О безопасности дорожного движения» от 10 декабря 1995 г. № 196-ФЗ, Кодекс Российской Федерации об административных правонарушениях, Гражданский кодекс Российской Федерации).

Содержание

I. План-схемы образовательной организации (сокращение – ОО).

1. Район расположения образовательной организации, пути движения транспортных средств и детей (обучающихся).
2. Организация дорожного движения в непосредственной близости от образовательной организации с размещением соответствующих технических средств организации дорожного движения, маршруты движения детей и расположение парковочных мест.
3. Маршруты движения организованных групп детей от образовательной организации к стадиону, парку или спортивно-оздоровительному комплексу.
4. Пути движения транспортных средств к местам разгрузки/погрузки и рекомендуемые безопасные пути передвижения детей по территории образовательной организации.

II. Информация об обеспечении безопасности перевозок детей специальным транспортным средством (автобусом).

1. Общие сведения.
2. Маршрут движения автобуса образовательной организации.
3. Безопасное расположение остановки автобуса у образовательной организации.

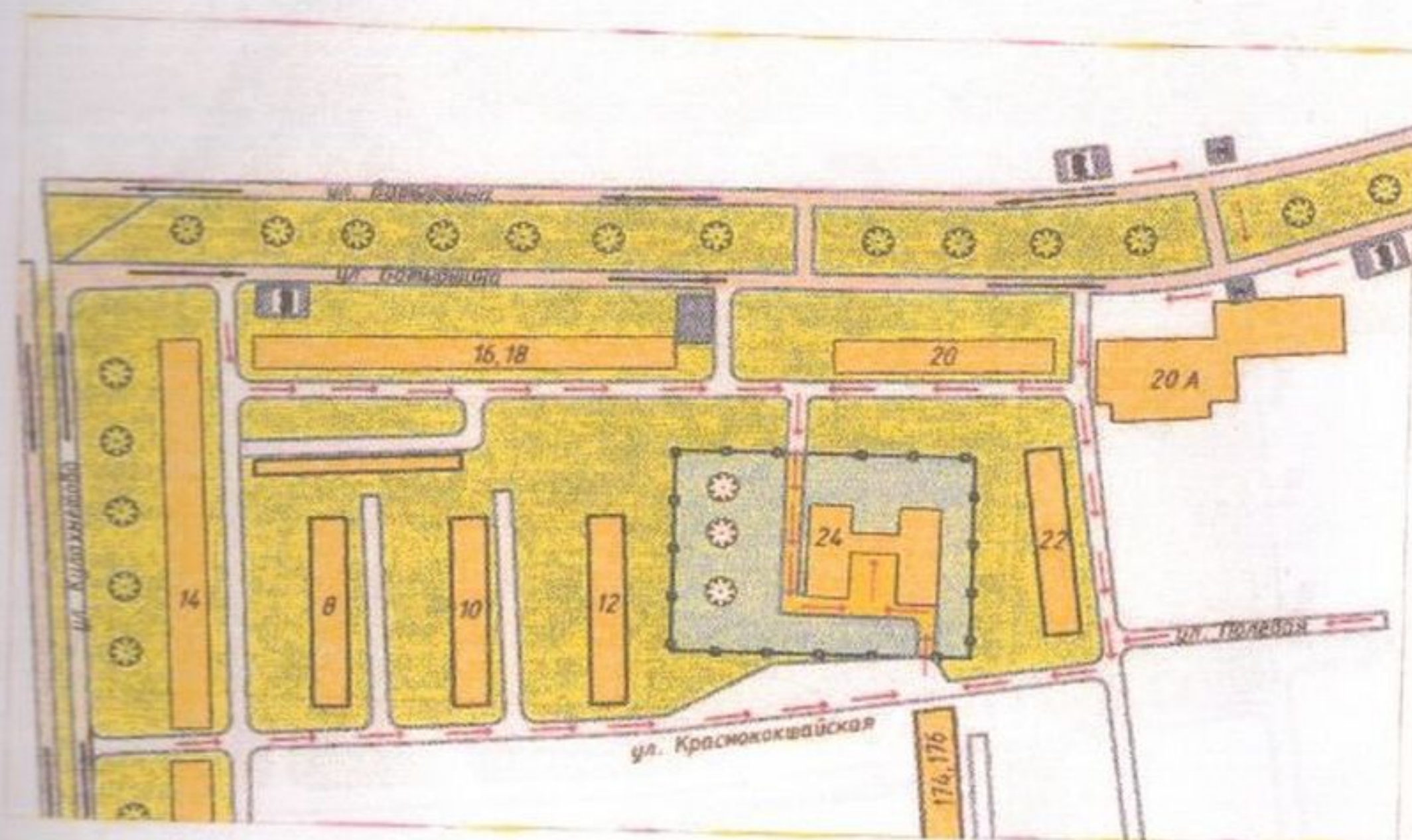
III. Приложения.

План-схема пути движения транспортных средств и детей при проведении дорожных ремонтно-строительных работ вблизи образовательной организации.








I. План-схемы образовательного учреждения

I. План-схемы образовательного учреждения

1. Район расположения образовательного учреждения, пути движения транспортных средств и детей (обучающихся, воспитанников)

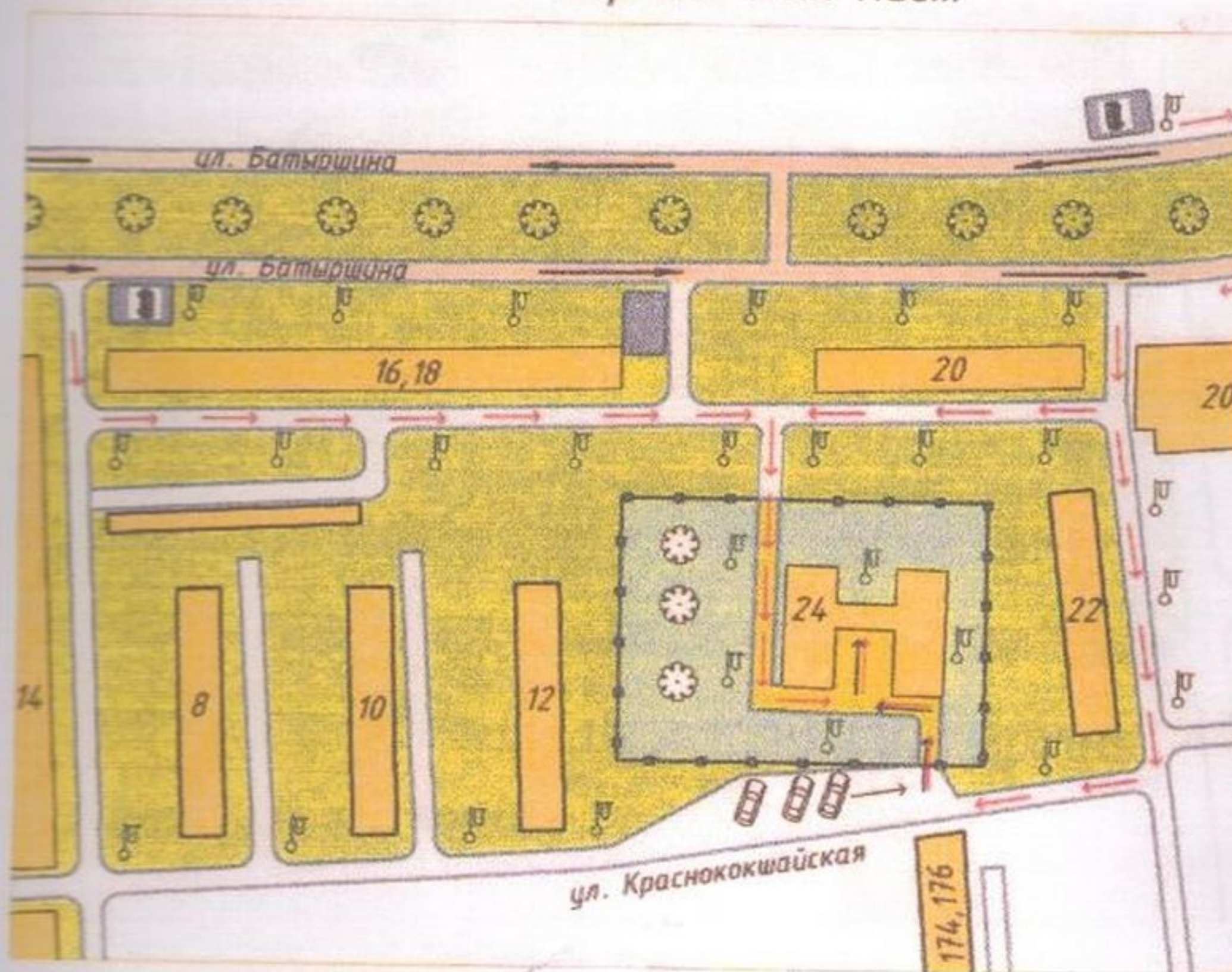


Условные обозначения

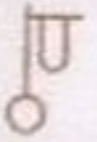





-  Жилая застройка
-  Территория образовательного учреждения
-  Газон
-  Проезжая часть
-  Тротуар
-  Движение транспорта
-  Движение детей

Формат А4

2. Схема организации дорожного движения непосредственной близости от образовательного учреждения с размещением соответствующих технических средств организации дорожного движения, маршрутов детей и расположении парковочных мест




Условные обозначения

-  Искусственное освещение
-  Направление движения детей от остановки транспортных средств
-  Направление движения детей от частных транспортных средств
-  Ограждение образовательного учреждения
-  Частное транспортное средство
-  Зеленые насаждения

3. Пути движения транспортных средств к местам разгрузки / погрузки и рекомендуемые безопасные пути передвижения детей по территории образовательного учреждения



- Ключевые обозначения
- Движение детей на территории образовательного учреждения
 - Движение средств транспортных средств по территории образовательного учреждения
 - ↔ Выезд / въезд средств транспортных средств
 - Место разгрузки / погрузки



Заседующий _____
 Охотина О.Ю.