




Муниципальное бюджетное общеобразовательное учреждение «Тюрясевская
средняя общеобразовательная школа Нурлатского муниципального района
Республики Татарстан»

«Принято» Руководитель ШМО  Михейкина Л. И. Протокол №1 От «21» августа 2019г.	«Согласовано» Зам.директора по УР МБОУ «Тюрясевская СОШ»  Орлова Е. А. «21» августа 2019 года	Утверждаю Директор МБОУ «Тюрясевская СОШ»  Михейкин В.А. Приказ № 93 -ОД От «29» августа 2019г.
---	--	---



**Календарно-тематическое планирование
по географии 8 класс
Хайруллина Р. В.**

Принято на заседании
педагогического совета
протокол №1 от «22»августа 2019г

Тематическое планирование по географии в 8 классе

№	Тема урока	Количество часов	Дата
Географическая карта и источники географической информации (4 часа)			
1	Карта и ее математическая основа	1	
2	Топографическая карта	1	
3	Космические и цифровые источники информации	1	
4	Итоговый урок	1	
Россия на карте мира			
5	Географическое положение России	1	
6	Природные условия и ресурсы	1	
7	Часовые пояса и зоны	1	
8	Обобщающий урок	1	
9	Итоговый урок	1	
История изучения территории России (5 часов)			
10	Русские землепроходцы XI-XVII веков	1	
11	Географические открытия России XVIII-XIX веков	1	
12	Географические исследования в XX веке	1	
13	Роль географии в современном мире	1	
14	Итоговый урок	1	
Геологическое строение и рельеф России (6 часов)			
15	Геологическое летоисчисление и геологическая карта	1	
16	Тектоническое строение	1	
17	Общие черты рельефа России	1	
18	Литосфера и человек	1	
19	Обобщающий урок	1	
20	Итоговый урок	1	
Климат России (8 часов)			
21	Факторы, определяющие климат России	1	
22	Распределение тепла и влаги по территории России	1	
23	Климаты России	1	
24	Воздушные массы и атмосферные фронты	1	
25	Атмосферные вихри	1	
26	Атмосфера и человек	1	
27	Обобщающий урок	1	
28	Итоговый урок	1	
Гидрография России (9 часов)			
29	Моря, омывающие территорию России	1	
30	Характеристики реки	1	
31	Реки России	1	
32	Озера и болота	1	
33	Природные льды	1	
34	Великое оледенение	1	
35	Гидросфера и человек	1	
36	Обобщающий урок	1	
37	Итоговый урок	1	
Почвы России (3 часа)			
38	Формирование и свойства почвы	1	

39	Зональные типы почв	1	
40	Итоговый урок	1	
Растительный и животный мир России (3 часа)			
41	Растительный и животный мир России	1	
42	Ресурсы растительного и животного мира	1	
43	Итоговый урок	1	
Природные зоны России (6 часов)			
44	Природные комплексы России	1	
45	Природные зоны Арктики и Субарктики	1	
46	Леса умеренного пояса	1	
47	Лесостепь, степь и полупустыни. Высотная поясность	1	
48	Природно-хозяйственные зоны	1	
49	Итоговый урок	1	
Крупнейшие природные зоны России (13 часов)			
50	Островная Арктика	1	
51	Восточно-Европейская равнина	1	
52	Восточно-Европейская равнина	1	
53	Северный Кавказ	1	
54	Крым	1	
55	Уральские горы	1	
56	Западно-Сибирская равнина	1	
57	Средняя Сибирь	1	
58	Северо-Восточная Сибирь	1	
59	Пояс гор Южной Сибири	1	
60	Дальний Восток	1	
61	Обобщающий урок	1	
62	Итоговый урок	1	
Заключение (1 час)			
63	Природа и Человек		
65	Обобщение знаний		
66	Контроль знаний		
67	Коррекция знаний		
Резервное время			
68			
69			
70			