

1. План-схема района расположения образовательного учреждения, пути движения транспортных средств и детей (обучающихся, воспитанников)



2. План-схема организации дорожного движения в непосредственной близости от образовательного учреждения с размещением соответствующих технических средств организации дорожного движения, маршрутов движения детей и расположения парковочных мест



→ Маршрут передвижения учащихся

☒ Автобусная остановка

▲ Пешеходный переход

■ Жилая застройка

+++ Трамвайная дорога

— Искусственная неровность

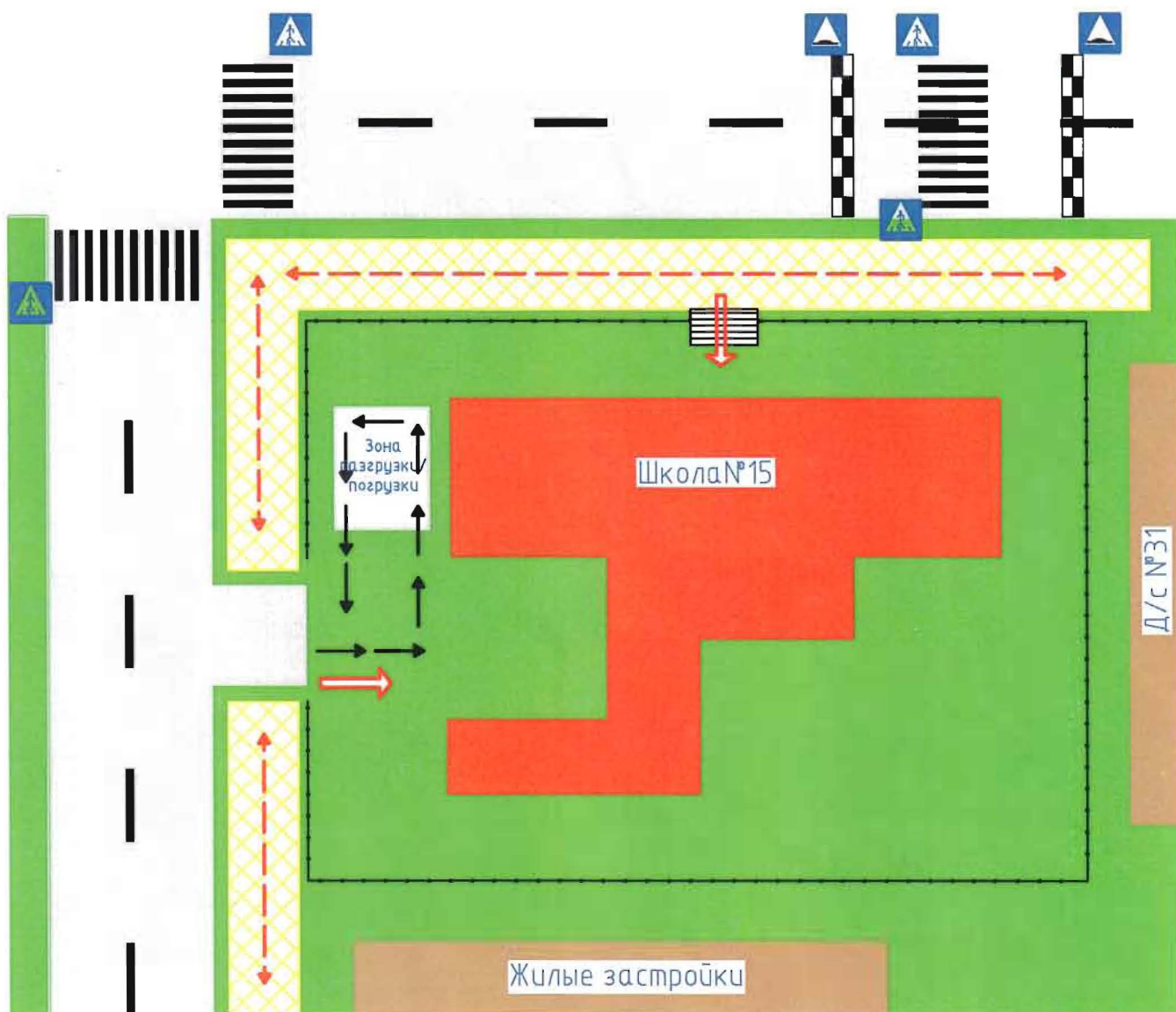
○ Фонарь



3. План-схема маршрутов движения организованных групп детей от образовательного учреждения к стадиону, парку или спортивно-оздоровительному комплексу.




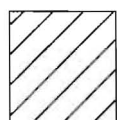
4. Схема движения транспортных средств к местам разгрузки/погрузки и рекомендуемые безопасные пути передвижения детей по территории образовательного учреждения



 Движение детей и подростков на территории образовательного учреждения

 Движение грузовых транспортных средств по территории школы

 Движение детей и подростков по тротуару



Место разгрузки/погрузки