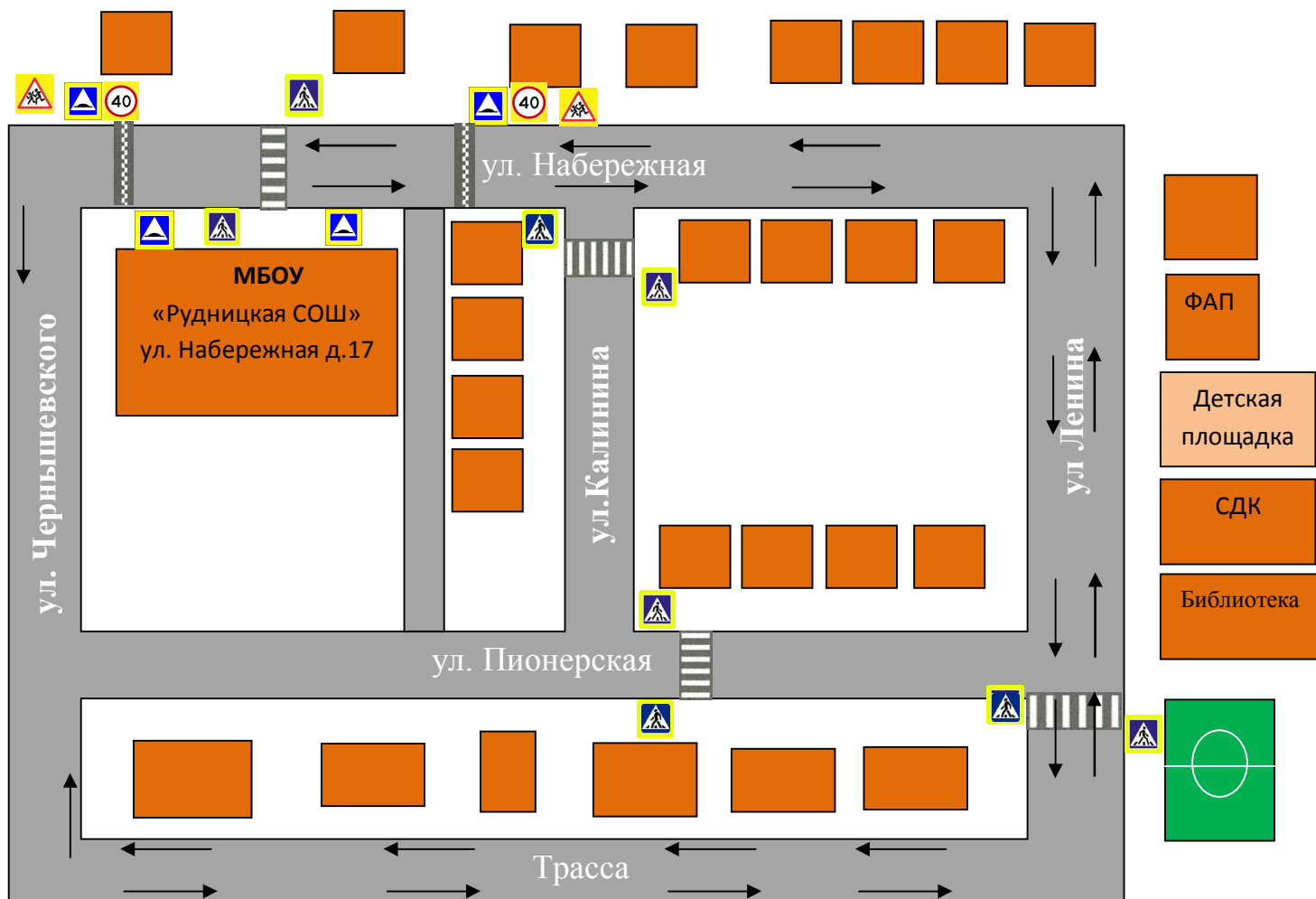

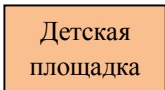









# План-схема района расположения МБОУ «Рудницкая СОШ», пути движения транспортных средств и детей (учеников)



Условные обозначения:

- |  |  |  |
|--|--|--|
|  - Жилая застройка               |  - Детская площадка |  - Футбольное поле          |
|  - Проезжая часть                |  - Библиотека       |  - Пешеходный переход       |
|  - Движение транспортных средств |  - Дорожные знаки   |  - Искусственная неровность |
|  - СДК - «Сельский дом культуры» |  |  |