

# ПЛАН-СХЕМА

## безопасного маршрута

МБОУ "Средняя школа №9"









**Схема организации дорожного движения в непосредственной близости от ОУ МБОУ "Средняя школа №9" с размещением соответствующих технических средств, маршруты движения детей и расположение парковочных мест**

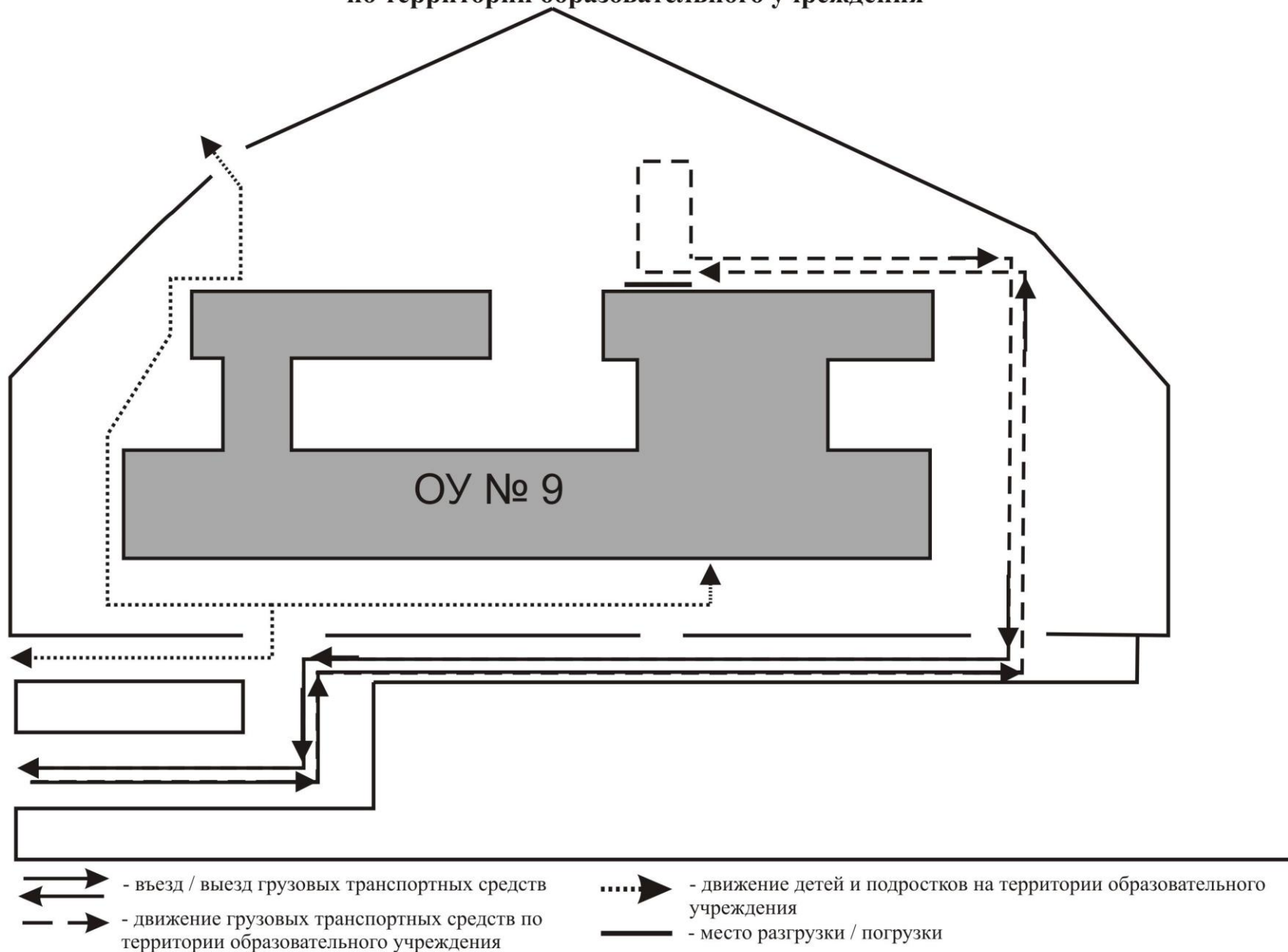


**Маршруты движения организованных групп детей от ОУ к стадиону, парку или к спортивно-оздоровительному комплексу**



- |                                                                                     |                                                                                |                                                                                      |                                |
|-------------------------------------------------------------------------------------|--------------------------------------------------------------------------------|--------------------------------------------------------------------------------------|--------------------------------|
|  | - направление безопасного движения группы детей к стадиону, парку и на стадион |  | - жилая застройка              |
|  | - проезжая часть                                                               |   | - надземный пешеходный переход |
|  | - тротуар                                                                      |   | - подземный пешеходный переход |

**Пути движения транспортных средств к местам разгрузки / погрузки и рекомендуемые пути передвижения детей по территории образовательного учреждения**



# План-схема пути движения транспортных средств и детей (обучающихся, воспитанников) при проведении дорожных ремонтно-строительных работ вблизи образовательного учреждения

